

**Regime Extraordinário de Regularização de Atividades Económicas (RERAE)**  
**Estabelecimentos Industriais do Tipo III**

Decreto-Lei nº.165/2014 de 5 de novembro, alterado pela Lei nº.21/2016, de 19 de julho

## Ata de Conferencia Decisória

nos termos do artigo 9º do RERAE

**24 DE OUTUBRO DE 2016**

**12H30**

**LOCAL: GAIURB, EM**

PROCESSO N.º	4529/15 - RI
ENTIDADES CONVOCADAS	Comissão de Coordenação e Desenvolvimento Regional do Norte (CCDRN)

### I. Pedido de regularização

ESTABELECIMENTO INDUSTRIAL	JOÃO FRANCISCO TEIXEIRA DA COSTA & IRMÃOS, LDA.
LOCALIZAÇÃO	RUA DAS MIMOSAS Nº 104, U.F. SERZEDO E PEROSINHO
	em anexo: Planta de localização (planta nº.01); Planta de Ordenamento do PDM – Carta de Qualificação do Solo (planta nº.02 – extrato); Planta de Condicionantes atualizadas (planta nº.03 – extrato); Planta de quantificação de áreas (planta nº.04); Deliberação da Assembleia Municipal relativa ao reconhecimento de Interesse Público.
ATIVIDADE DESENVOLVIDA	FABRICAÇÃO DE MOBILIÁRIO DE MADEIRA PARA OUTROS FINS.
ÁREAS A REGULARIZAR	Área total do terreno: 2396,40m <sup>2</sup> ; Área a regularizar: 1170,00m <sup>2</sup>

### II. Apreciação do pedido de regularização

nos termos do artigo 10º do RERAE

ENTIDADES INTERVENIENTES	REPRESENTANTE MANDATADO
Câmara Municipal de Vila Nova de Gaia	Eng.ª Luísa Lima Aparício
Comissão de Coordenação e Desenvolvimento Regional do Norte	Arq.ª Maria da Graça Araújo Reis
<b>PONDERAÇÃO</b>	
<b>NOS TERMOS DO Nº.3 DO ARTIGO 10º DO RERAE</b>	
i) Desconformidades da instalação industrial com os instrumentos de gestão territorial, servidões administrativas e restrições de utilidade pública	
Desconformidade com o com o n.º 3 do artigo 75º do regulamento do PDM.	

ii) Impactes da instalação em matéria de gestão ambiental, medidas e procedimentos a adotar:

A atividade industrial deve ser realizada em conformidade com as regras e princípios estabelecidos no sistema de indústria responsável, aprovado pelo D.L. 169/2012, de 1 de Agosto, e respetiva alteração, deverão ainda ser cumpridas as determinações e monitorizações constantes de outras licenças e autorização que a empresa seja detentora.

iii) Necessidade da manutenção, alteração ou ampliação por motivos de interesse económico e social:

A presente empresa labora desde a década de 80 e emprega 9 trabalhadores. A manutenção da atividade poderá levar a um aumento do número de funcionários.

iv) Custos económicos, sociais e ambientais da desativação do estabelecimento:

A desativação do referido estabelecimento industrial representaria o desemprego da totalidade dos trabalhadores. A empresa nos últimos dois anos tem obtido resultados líquidos positivos apresentando uma faturação de 215.000,00€.

v) Ausência de soluções alternativas:

Não se afigura praticável para o explorador a demolição, a deslocalização ou a construção de uma nova infraestrutura, considerando-se que a melhor solução passa pela regularização do atual estabelecimento

vi) Impossibilidade ou excessiva onerosidade da deslocalização do estabelecimento:

A deslocalização da empresa acarretaria um investimento que não é viável para o explorador, bem como acarretaria os inconvenientes inerentes à deslocação dos trabalhadores que vivem na proximidade do estabelecimento.

QUESTÕES ADICIONAIS

Procedimentos de fiscalização e/ou contraordenacionais (conforme nº. 2 do Artigo 2º da Portaria 68/2015, de 9 de março)

Foram identificados os processos de fiscalização urbanística n.º 696/FU/2006 e de contraordenação n.º 667/CO/2006.

### III. Deliberação Final

Deliberação da conferência decisória – Artigo 11º do RERA

Tendo em consideração o interesse público da atividade já reconhecido em Assembleia Municipal conforme certidão anexa, e ponderados os interesses previstos no Artigo 10.º do RERA é emitida a deliberação favorável condicionada por unanimidade dos representantes presentes nesta conferência, respetivamente:

Câmara Municipal de Vila Nova de Gaia:

Favorável Condicionada.

Comissão de Coordenação e Desenvolvimento Regional do Norte:

Favorável.

A deliberação é favorável condicionada à implementação das **Medidas corretivas e de minimização** nos termos do nº.4 do Artigo 11º do RERA - ver ponto IV "Condições para o exercício da atividade a título provisório"

**A) Adequação dos Instrumentos de Gestão Territorial, nos termos do Artigo 12º do Decreto-Lei 165/2014, de 5 de novembro, e do RJIGT (Decreto-Lei 80/2015, de 14 de maio)**

Alteração do PDM

Nos termos do Artigo 12º do RERA serão desencadeados os seguintes procedimentos de alteração ao Plano Diretor

Handwritten signature and initials on the right margin.

Municipal (PDM):

**1. Alteração do Regulamento do PDM**

A Câmara Municipal, tendo em consideração o interesse público desta atividade, compromete-se a promover a alteração do PDM nos termos previstos no RJGT, ao nível do respetivo Regulamento, incorporando o seguinte artigo específico para as Regularizações no âmbito do RERAE:

Artigo 18-A "Integração das atividades económicas com parecer favorável ao abrigo do Regime Extraordinário de Regularização de Atividades Económicas (RERAE)

*"São admitidas as operações urbanísticas necessárias ao licenciamento das atividades a que se refere o regime excecional de regularização de atividades económicas e que tenham recebido deliberação favorável ou deliberação favorável condicionada na conferência decisória prevista neste diploma, independentemente da categoria de espaço onde se localizam e no estrito cumprimento das condições impostas na conferência decisória".*

Não será aplicado o n.º 3 do artigo 75º do Regulamento do PDM;

De acordo com o n.º 2 e do enquadramento do n.º 4 do citado Artigo 12º, não há lugar a avaliação ambiental nos casos de alteração, revisão ou elaboração do PDM no âmbito de aplicação do RERAE.

**B) Servidões administrativas e restrição de utilidade pública, nos termos do Artigo 13º do RERAE**

De referir ainda que a manutenção do estabelecimento não compromete os princípios fundamentais do modelo de ordenamento definido no PDM, nem interfere com outras servidões administrativas e/ou restrições de utilidade pública.

**C) Suspensão dos Instrumentos de Gestão Territorial, nos termos do Artigo 12º do Decreto-Lei 165/2014, de 5 de novembro, e do RJGT (Decreto-Lei 80/2015, de 14 de maio)**

**Suspensão do PDM/ Medidas Preventivas**

Caso a alteração supra identificada não ocorra no prazo estabelecido para atribuição do título de exploração ou de exercício de atividade:

1. A Câmara Municipal, tendo em consideração o interesse público desta atividade e nos termos da lei, compromete-se a promover a suspensão do PDM na área de incidência das operações urbanísticas a legalizar no âmbito do RERAE, decorrendo daí, em conformidade com os artigos 134º a 145º do RJGT, o estabelecimento de medidas preventivas destinadas a assegurar a viabilização da regularização dos estabelecimentos industriais. No caso em apreço, prevê-se:
  - Suspensão do n.º 3 do artigo 75º do Regulamento do PDM;
2. Na área objeto das medidas preventivas ficam proibidas todas as operações urbanísticas e demais ações que não tenham por objeto a regularização das atividades a que se refere o número anterior.
3. A suspensão entra em vigor no dia seguinte ao da sua publicação.
4. A suspensão do PDM e da vigência das medidas preventivas caduca com a entrada em vigor da alteração ou

revisão que resulta da aplicação do RERAÉ.

#### IV. Título de exploração ou de exercício

Nos termos do artigo 15º do RERAÉ

##### Condições para o exercício da atividade

1. Na sequência da decisão favorável condicionada, atendendo ao disposto no número 1 do artigo 15.º do RERAÉ, é fixado um prazo com o limite máximo de dois anos a contar do pedido de regularização. Como tal, o requerente deve iniciar até ao dia 30 de outubro de 2017 o procedimento aplicável ao abrigo dos regimes legais setoriais com vista a obtenção do título de exploração ou de exercício da atividade.
2. Durante o exercício da atividade, o explorador fica sujeito à satisfação das seguintes condições:
  - 2.1 Minimização do impacto da construção e da atividade existente através da concretização de uma cortina arbórea;
3. Por fim importa precisar que as operações urbanísticas admitidas e necessárias ao licenciamento das atividades a que se refere o RERAÉ, e que tenham recebido deliberação favorável ou deliberação favorável condicionada na conferência decisória prevista no mesmo, não dispensam o cumprimento da restante legislação em vigor. Em conformidade com o Artigo 12º do regulamento do PDM e com a demais regulamentação municipal em vigor, o Município poderá ainda exigir que os projetos incorporem medidas de mitigação e de salvaguarda, devidamente especificadas, destinadas a garantir: a integração visual e paisagística do estabelecimento; o controlo dos efluentes e de quaisquer outros efeitos nocivos nas condições ambientais; a segurança de pessoas e bens; a não perturbação ou o agravamento das condições de tráfego e a segurança da circulação nas vias públicas; a limitação ou a compensação de impactos sobre as infraestruturas.

Os presentes,



(Eng.ª Luísa Lima Aparício, CMVNG)



(Arq.ª Teresa Rodrigues, CMVNG)



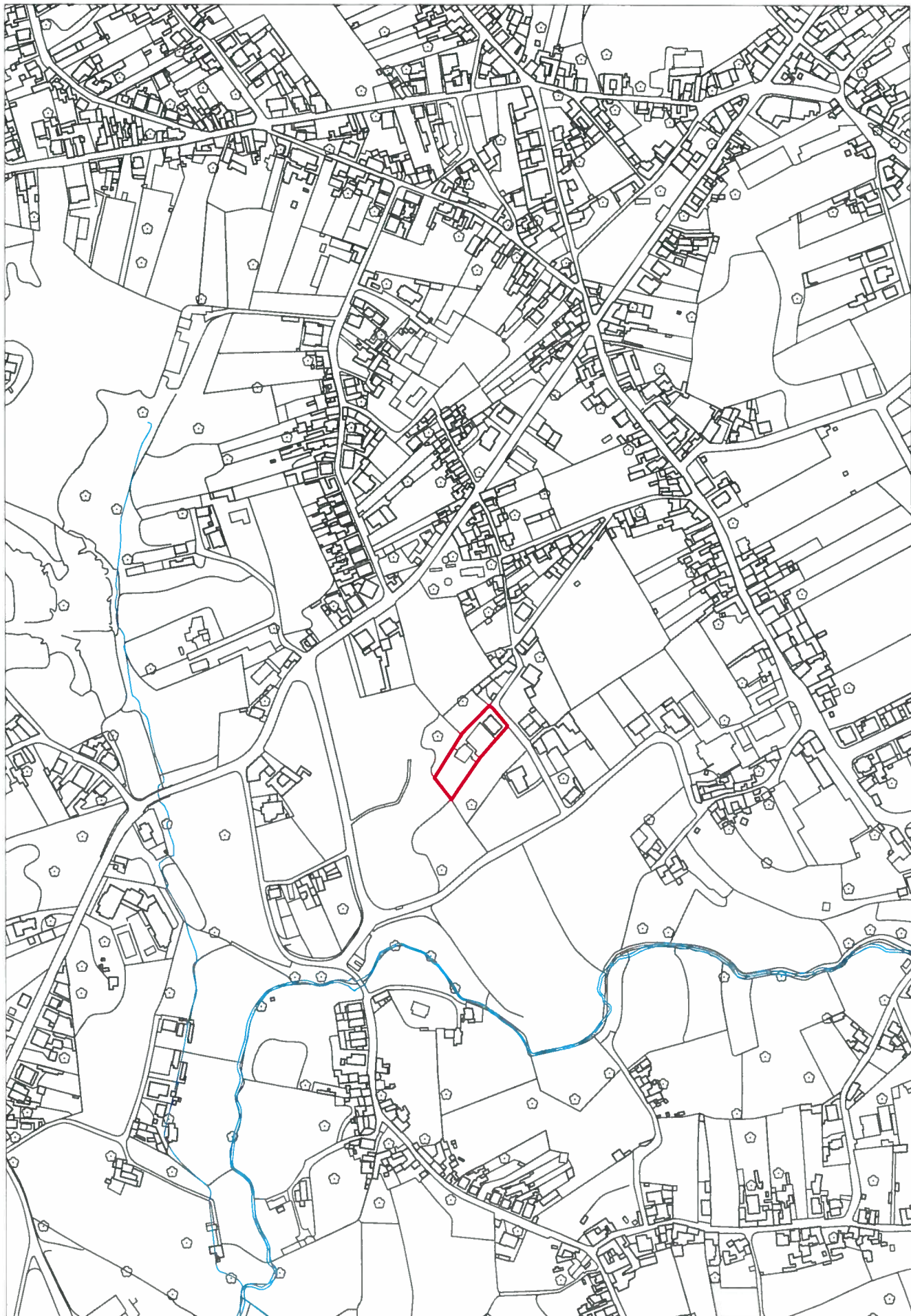
(Dr. Alberto Simões, CMVNG)



(Arq.ª Graça Reis, CCDRN)



(Eng. José Freire, CCDRN)



01/22



DIREÇÃO MUNICIPAL DE URBANISMO E AMBIENTE  
DIVISÃO DE PLANEAMENTO E REABILITAÇÃO URBANA

RERAÉ  
POP - 4529/15

PLANTA DE LOCALIZAÇÃO

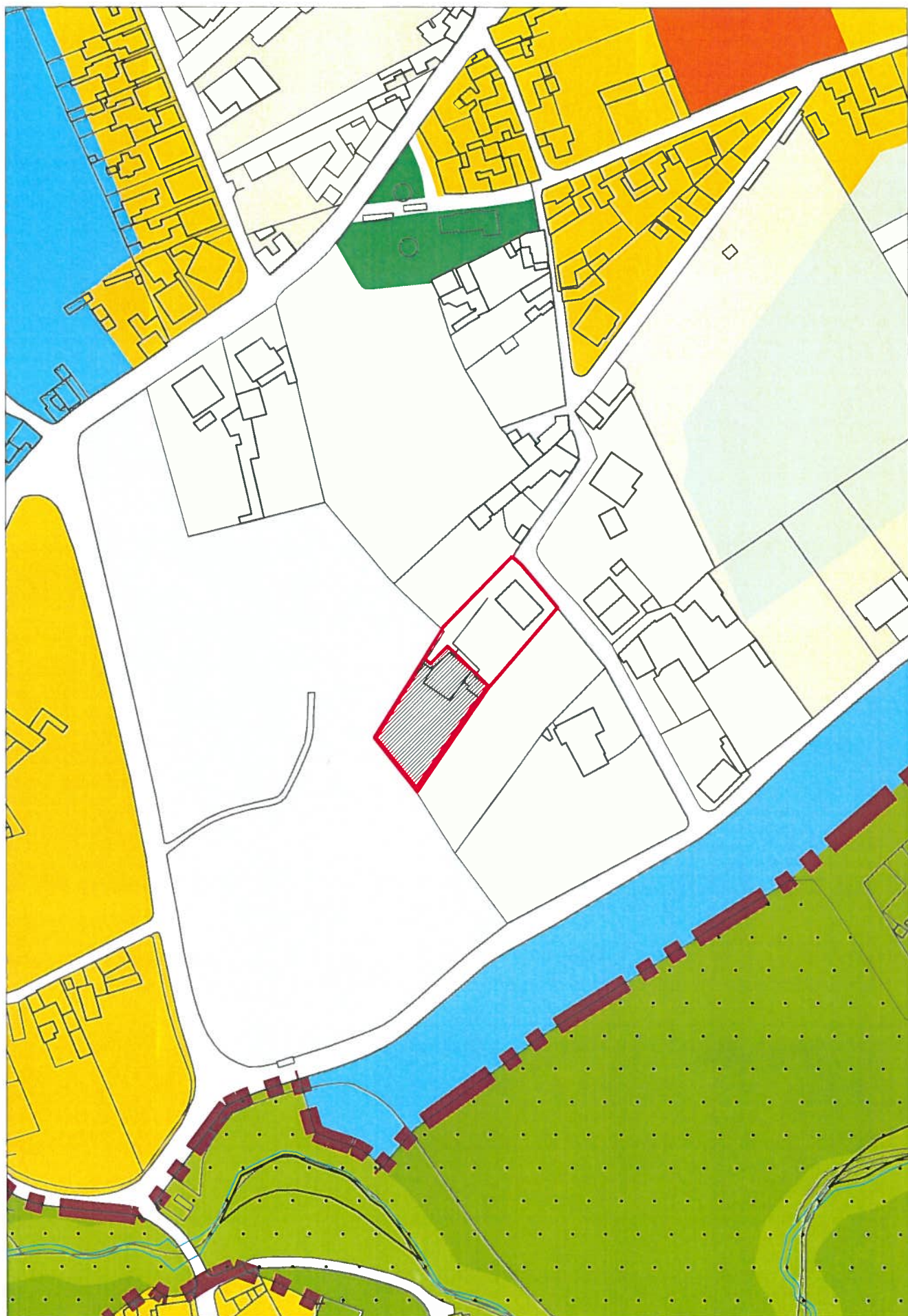
sistema de referência: PT-TM06/ETRS89

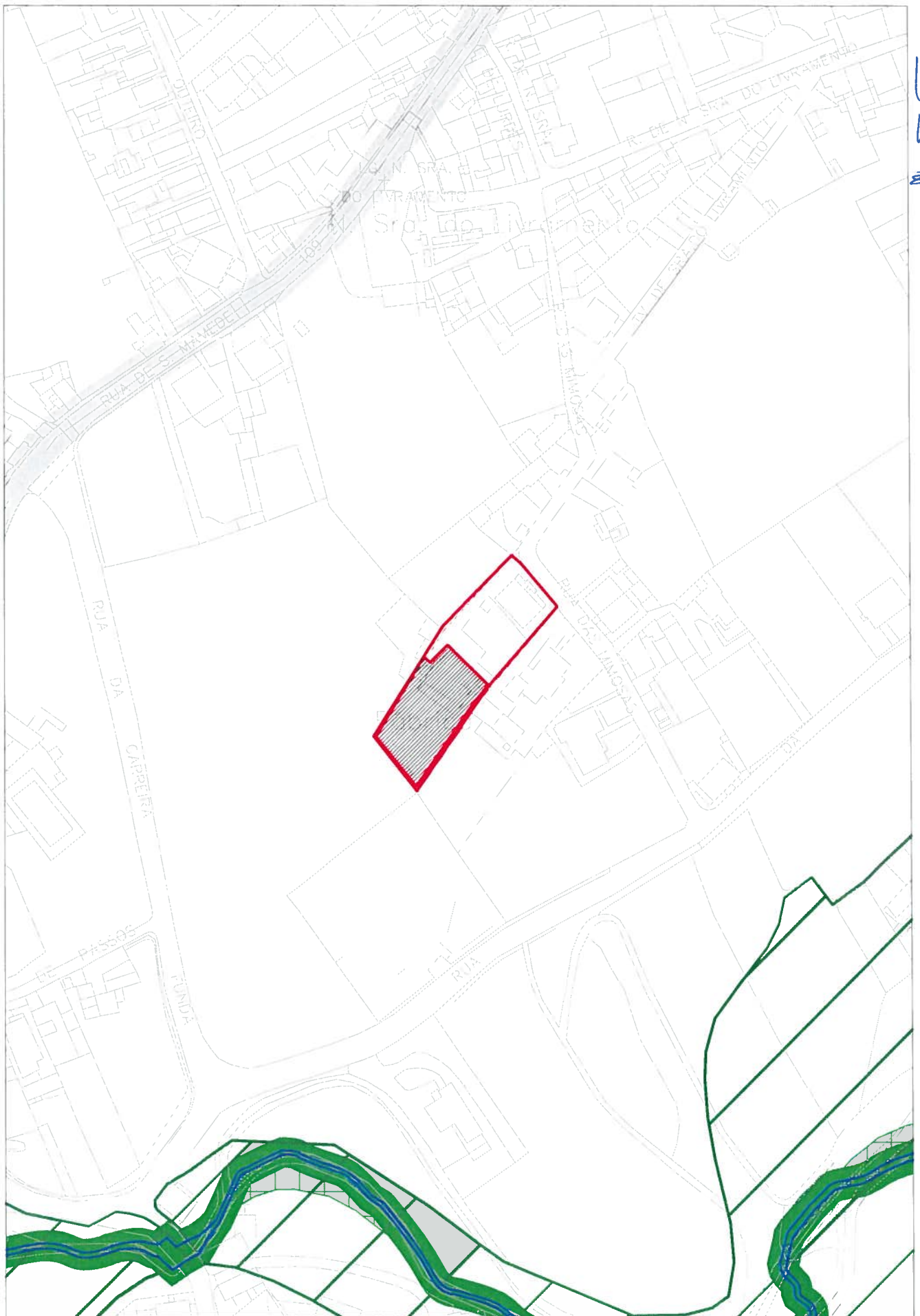
outubro  
2016

01

escala: 1/5000









Áreas Expansão Urbana de Tipologia de Moradia  
 área: 2396,4 m<sup>2</sup>



DIREÇÃO MUNICIPAL DE URBANISMO E AMBIENTE  
 DIVISÃO DE PLANEAMENTO E REABILITAÇÃO URBANA

RERAE  
 POP - 4529/15

QUANTIFICAÇÃO DE ÁREAS  
 PLANTA DE ORDENAMENTO - CARTA DE QUALIFICAÇÃO DO SOLO



sistema de referência: PT-TM06/ETRS89

outubro  
 2016

04

escala: 1/1000










-  Perímetro Urbano
-  Estrutura Ecológica Fundamental

#### SOLO RURAL

-  Áreas Agrícolas
-  Áreas Agro-Florestais
-  Áreas Florestais de Produção
-  Áreas Florestais de Protecção
-  Áreas de Quintas em Espaço Rural

#### SOLO URBANO







##### ÁREAS URBANIZADAS DE USO GERAL

-  Centro Histórico - Áreas de Usos Mistos - Tipo I
-  Centro Histórico - Áreas de Usos Mistos - Tipo II
-  Áreas Urbanizadas Consolidadas de Tipologia Mista
-  Áreas Urbanizadas em Transformação de Tipologia Mista
-  Áreas Urbanizadas Consolidadas de Tipologia de Moradias
-  Áreas Urbanizadas em Transformação de Tipologia de Moradias
-  Núcleos Empresariais a Transformar




##### OUTRAS ÁREAS URBANIZADAS E URBANIZÁVEIS

-  Áreas de Comércio e Serviços
-  Áreas Industriais Existentes
-  Áreas Industriais Previstas
-  Áreas Turísticas










##### ÁREAS DE EXPANSÃO URBANA DE USO GERAL




-  Áreas de Expansão Urbana de Tipologia Mista - Tipo IV (1,8)
-  Áreas de Expansão Urbana de Tipologia Mista - Tipo III (1,2)
-  Áreas de Expansão Urbana de Tipologia Mista - Tipo II (0,8)
-  Áreas de Expansão Urbana de Tipologia Mista - Tipo I (0,4)
-  Áreas de Expansão Urbana de Tipologia de Moradia
-  Áreas de Transição

##### ÁREAS DE VERDE URBANO

-  Áreas Verdes de Utilização Pública
-  Quintas em Espaço Urbano
-  Áreas de Logradouro

#### CATEGORIAS COMUNS DO SOLO RURAL E URBANO

-  E Áreas para Equipamentos Gerais Existentes
-  P Áreas para Equipamentos Gerais Previstos
-  E Áreas para Equipamentos em Área Verde Existentes
-  P Áreas para Equipamentos em Área Verde Previstos
-  Áreas para Infra-estruturas e Instalações Especiais
-  Áreas Verdes de Enquadramento de Espaço Canal
-  Áreas Verdes de Enquadramento Paisagístico
-  Áreas Naturais - Áreas Costeiras
-  Áreas Naturais - Áreas Ribeirinhas


-  Linhas de Água a Céu Aberto
-  Linhas de Água Entubadas
-  Zonas Inundáveis ou Ameaçadas Pelas Cheias

#### INFRAESTRUTURAS LINEARES PREVISTAS


-  Eixos de Alta Capacidade
-  Eixos Concelhios Estruturantes
-  Eixos Concelhios Estruturantes - reperfilamento
-  Eixos Concelhios Complementares
-  Eixos Concelhios Complementares - reperfilamento
-  Ruas de Provimento Local
-  Ruas de Provimento Local - reperfilamento
-  Túneis
-  Passagem Rodoviária Desnívelada Existente
-  Passagem Rodoviária Desnívelada Proposta
-  Nó viário

#### PLANOS SUPRAMUNICIPAIS


Plano de Ordenamento de Albufeira (POA) de Crestuma-Lever (RCM nº 187/2007)

 Limite POA de Crestuma-Lever (Resolução do Conselho de Ministros nº 187/2007)

Plano de Ordenamento da Orla Costeira de Caminha-Espinho (Resolução do Conselho de Ministros nº 154/2007)

 Limite POOC de Caminha-Espinho (Resolução do Conselho de Ministros nº 154/2007)

 Barreira de Protecção - (Área Non Edificandi nos Termos do POOC Caminha-Espinho)

 Zona de Risco - POOC de Caminha-Espinho

#### LIMITE ADMINISTRATIVO

 Limite de Concelho (fonte: Carta Administrativa Oficial de Portugal, CAOP 2008.1 - IGP, 2008)

#### CARTOGRAFIA

 Cartografia de base (fonte: Município SA: 2001)

## Recursos Naturais

### Recursos Hídricos

	Linha da Máxima Preia-Mar de Águas Vivas Equinociais	Domínio Marítimo Lei nº 54/ 2005, de 15 de Novembro, alterado pelo Lei nº78/ 2013 de 21 de Novembro e Lei nº 34/ 2014 de 19 de Junho
	Leito do Rio Douro	
	Margem das Águas do Mar e das Águas Navegáveis do Rio Douro	
	Leito e Margem dos Cursos de Água a Céu Aberto	Domínio Fluvial Lei nº 54/ 2005, de 15 de Novembro, alterado pelo Lei nº78/ 2013 de 21 de Novembro e Lei nº 34/ 2014 de 19 de Junho
	Linhas de Água Entubadas	
	Zona de Protecção da Albufeira	Albufeira de Crestuma-Lever - Decreto Regulamentar nº 2/88, de 20 de Janeiro, alterado pelos Decretos Regulamentares nº 37/ 91, de 23 de Julho e 33/ 92, de 02 de Dezembro
	Zona Reservada da Albufeira	

### Recursos Geológicos

	Limite da Pedreira	Pedreiras Decreto - Lei nº 90/ 90, de 16 de Março e Decreto - Lei nº 270/ 2001, de 06 de Outubro
--	--------------------	---

- (A) Pedreira nº 1377  
(B) Pedreira nº 1991  
(C) Pedreira nº 2282; Pedreira nº 4403; Pedreira nº 4929  
(D) Pedreira nº 4082  
(E) Pedreira nº 4240  
(F) Pedreira nº 4635

### Recursos Agrícolas e Florestais

	RAN	Reserva Agrícola Nacional Decreto Lei nº 73/2009 de 31 de Março, alterado pelo Decreto Lei nº 199/2015 de 16 de Setembro
	Povoamento de Sobreiros	Decreto - Lei nº 169/ 2001, de 25 de Maio, alterado pelo Decreto - Lei nº 155/ 2004, de 30 de Junho
	Arvoredo Classificado	Árvores de Interesse Público - Arvoredo da Quinta de Santo Inácio - Aviso nº 8326/2006, de 31 de Julho

### Recursos Ecológicos

	REN	Reserva Ecológica Nacional Decreto Lei nº 166/2008 de 22 de Agosto, alterado pelo Decreto Lei nº 239/2012 de 02 de Novembro
	Limite da Reserva Natural Local do Estuário do Douro	Áreas Protegidas Regulamento nº 82/2009 de 12 de Fevereiro

## Património Cultural

	Imóvel Classificado	Imóveis Classificados (MN, MIP, MIM) Decreto - Lei nº 107/2001 de 08 de Setembro
	Zona Geral de Protecção	
	Zona Especial de Protecção	
	Área Vedada à Construção	
	Cerca do Convento	

- 1 Igreja e Claustro do Mosteiro da Serra do Pilar (MN) e Sala do Capítulo, Refeitório, Cozinha, Torre e Capela (MIP) - ZEP  
Decreto de 16 de Junho de 1910; Portaria de 16 de Junho de 1949 e Decreto nº 25.034, de 11 de Fevereiro de 1935
- 2 Túmulo de D. Rodrigo Sanches (MN) e Mosteiro de Grijó (Conjunto formado pela Igreja, Sacristia, Claustro e Cerca, com Chafariz) (MIP)  
Decreto de 16 de Junho de 1910 e Decreto nº28:536, de 22 de Março de 1938
- 3 Ponte D. Maria Pia (MN)  
Decreto nº28/82, de 26 de Fevereiro
- 4 Ponte da Arrábida (MN)  
Decreto nº13/2013, de 24 de Junho
- 5 Pedra de Audiência e Carvalho junto Existentes (MIP) - ZEP  
Decreto nº35:817, de 20 de Agosto de 1946 e Portaria de 04 de Setembro de 1947
- 6 Traço Existente do Aqueduto da Serra do Pilar - Lugar de Sardão (Aqueduto do Sardão) (MIP)  
Decreto nº 35:817, de 20 de Agosto de 1946
- 7 Aqueduto que Abastecia o Mosteiro de Grijó (Aqueduto das Amoreiras/ Aqueduto Muracezes) (MIP)  
Decreto nº735/74, de 21 de Dezembro
- 8 Paço do Campo Belo, incluindo a Capela e todo o seu conjunto circundante, nomeadamente os Jardins (MIP)  
Decreto nº129/77, de 29 de Setembro
- 9 Casa do Fojo (MIP)  
Decreto nº95/78, de 12 de Setembro
- 10 Ponte de D. Luís (MIP)  
Decreto nº28/82, de 26 de Fevereiro
- 11 Casa e Jardins da Família Barbot (MIP)  
Decreto nº28/82, de 26 de Fevereiro
- 12 Área do Castelo de Gaia (MIP)  
Decreto nº29/90, de 17 de Julho
- 13 Castro da Senhora da Saúde ou Monte Murado (MIP)  
Decreto nº26-A/92, de 01 de Junho
- 14 Igreja Paroquial de Santa Marinha (MIP)  
Decreto nº45/93, de 30 de Novembro
- 15 Antigo Convento Corpus Christi (MIP)  
Portaria nº 632/2012 de 31 de Outubro
- 16 Observatório Astronómico da F.C.U.P./ Professor Manuel Barros (MIP)  
Portaria nº 719/2012 de 07 de Dezembro
- 17 Clínica Heliófila (MIP)  
Portaria nº 210/2013 de 11 de Abril
- 18 Escola Primária do Cedro (MIP)  
Portaria nº 388/2013 de 18 de Junho
- 19 Mosteiro de Pedrosa (MIP)  
Portaria nº309/2014 de 14 de Maio
- 20 Casa das Baratas ou Villa Evira (MIM)  
Reunião Pública de 18 de Novembro de 2013, ponto 19
- 21 Mosteiro e Quinta dos Frades (Quinta de Nossa Senhora da Conceição) (EVC)  
Despacho de Homologação de 14 de Fevereiro de 1985

## Infraestruturas

### Abastecimento de Água

	Limite da Área de Servidão da ADP	Área de Protecção da Conduta de Lagoa - Jovim Despacho nº 243/ 2001, de 08 de Janeiro
--	-----------------------------------	--

### Drenagem de Águas Residuais

	Área de Servidão da AGEM	Redes Colectoras de Drenagem de Águas Residuais, Bacias do Douro Nordeste Despacho nº 247/ 2003, de 07 de Janeiro; Despacho nº 259/ 2003, de 08 de Janeiro
--	--------------------------	---

### Linhas Eléctricas

	aérea	Linha de Alta Tensão
	subterrânea	
	Linha de Muito Alta Tensão	Linhas de Alta e de Muito Alta Tensão Decreto - Lei nº 43 335, de 19 de Novembro de 1960; Decreto Regulamentar nº 1/92, de 18 de Fevereiro

### Gasoduto

	Gasoduto	1º Escalão Decreto - Lei nº 8/2000, de 08 de Fevereiro Aviso nº 8752-B/ 2004, de 07 de Setembro; Aviso nº 385-A/ 2006, de 13 de Janeiro
	Área de Protecção ao Gasoduto dos 2 m. (Movimentação de terras a mais de 50 cm de profundidade)	
	Área de Protecção ao Gasoduto dos 5 m. (Plantação de árvores)	
	Área de Protecção ao Gasoduto dos 10 m. (Futuras construções)	2º Escalão Decreto - Lei nº 8/2000, de 08 de Fevereiro Decreto - Lei nº 11/94, de 13 de Janeiro alterado pelo Decreto - Lei nº 23/ 2003, de 04 de Fevereiro Informação de TRANGÁS, a servidão constará de legislação a sair em breve
	Gasoduto	
	Área de Protecção ao Gasoduto dos 1 m. (Movimentação de terras a mais de 50 cm de profundidade)	
	Área de Protecção ao Gasoduto dos 2 m. (Futuras construções)	
	Área de Protecção ao Gasoduto dos 2,5 m. (Plantação de árvores)	

### Oleoduto

	Oleoduto Ovar/Leixões	Matéria classificada "NATO Restricted" Decreto - Lei nº 152/ 94, de 26 de Maio
--	-----------------------	---

### Rede Rodoviária Nacional e Regional

	50m para cada lado do eixo da estrada e nunca a menos de 20m da zona da estrada	Infraestruturas Rodoviárias Lei nº34/2015 de 27 de Abril
	20m para cada lado do eixo da estrada ou dentro da zona de servidão de visibilidade e nunca a menos de 5m da zona da estrada	
	Zona de Respeito	
	Plano Alinhamento Especial	

### Vias do Plano Rodoviário - Zonas "non aedificandi"

A 1/ IC 1 - Nó de Coimbrões (IC 23)/ Ponte da Arrábida (Norte)  
A 1/ IC 2 - Nó de São Ovídeo (IC 2)/ Coimbrões (IC 1)  
A 44/ IC 23 - Nó de Coimbrões/ Ponte do Freixo  
A 20/ IP 1 - Carvalhos (IC 2)/ Ponte do Freixo Sul (IP 1)  
A 1/ IC 2 - Carvalhos (IP 1)/ Nó de São Ovídeo  
A 1/ IP 1 - Carvalhos (IC 2)/ Limite do Concelho  
A 44/ IC 1 - ER 1-18/ Nó de Coimbrões (IC 2)  
A 29/ IC 1 - ER 1-18/ Limite do Concelho  
A 29/ ER 1-18 - Lanço IC 1/ IP 1  
A41/ IC24 - Campo (A 4)/ Argoncilhe (IC 2)  
A32/ IC2 - S. João da Madeira (ER327)/ Carvalhos (IP1)  
ER 222 - Vilar de Andorinho (IP 1)/ Canedo

### Vias Desclassificadas e Sob Jurisdição da Administração Central - Zonas "non aedificandi"

Variante à EN 109-2 - Covide/ Barragem de Crestuma

### Rede Ferroviária

	Linha Férrea	Decreto Lei nº 276/2003, de 04 de Novembro; Decreto Regulamentar nº 36/83 de 04 de Maio
--	--------------	---

### Aeroportos

	Zona 3C	Servidão Aeronáutica do Aeroporto do Porto Decreto Regulamentar nº 7/83, de 03 de Fevereiro
	Zona 3D	
	Zona 4D	
	Zona 7	
	Zona G	Base Aeronaval do Norte de Portugal (Ovar) Decreto nº 42 049, de 26 de Setembro de 1958
	Zona primária	Rádiofarol Locator de Santo Isidro Decreto Regulamentar nº 40/93, de 23 de Novembro
	Zona secundária	

### Marcos Geodésicos

	Área de Protecção dos 15 m	Marcos Geodésicos Decreto - Lei nº 143/82, de 26 de Abril
--	----------------------------	--

## Equipamentos

### Defesa Nacional

	Zona de Protecção e Instalação Militar	Área de Terreno junto ao Quartel da Serra do Pilar e Campo de Manobras Decreto nº 23/79, de 13 de Março
--	--	--

### Outras Servidões

	Entrepasto de Vila Nova de Gaia	Decreto - Lei nº 173/2009, de 03 de Agosto; Declaração de Rectificação nº 71/2009 de 02 de Outubro
	Área de Jurisdição A.P.D.L.	Decreto - Lei nº 83/ 2015 de 21 de Maio



DIREÇÃO MUNICIPAL DE URBANISMO E AMBIENTE  
DIVISÃO DE PLANEAMENTO E REABILITAÇÃO URBANA  
PLANTA DE CONDICIONANTES  
LEGENDA

outubro  
2016



VILA NOVA DE GAIA  
CÂMARA MUNICIPAL

DIREÇÃO MUNICIPAL  
DE URBANISMO E AMBIENTE

-----CERTIDÃO-----

Luísa Lima Aparício, Diretora Municipal de Urbanismo e Ambiente <sup>1</sup>, face ao requerimento apresentado por JOÃO FRANCISCO TEIXEIRA DA COSTA & IRMÃOS LDª, registado sob o n.º 12110/15, em 28/10/2015, certifico que a Assembleia Municipal, na sua Reunião de 12/05/2016 sob proposta da Câmara Municipal, aprovada na sua reunião de 02/05/2016, deliberou reconhecer o interesse público municipal do estabelecimento industrial, desenvolvendo a atividade de carpintaria civil e marcenaria, localizado na Rua Quinta das Mimosas, n.º 104, na União de freguesias de Serzedo e Perosinho, que se destina a "FABRICAÇÃO DE MOBILIÁRIO PARA OUTROS FINS", nos termos e para os efeitos previstos na alínea a) do n.º 4 do art.º 5.º do Decreto-Lei n.º 165/2014, de 5 de novembro – Regime Extraordinário de Regularização dos Estabelecimentos Industriais-----

Mais se informa que os dados apresentados relativamente à atividade, delimitação e forma do terreno em questão, são da estrita responsabilidade do requerente-----

Por ser verdade e ter sido requerida, fiz passar a presente certidão que vou assinar-----

Vila Nova de Gaia, 17/05/2016-----

*Luísa Lima Aparício*

<sup>1</sup> Ao abrigo da subdelegação de competências atribuídas pelo despacho n.º 31/VP/2016 de 15 de fevereiro do Senhor Vice-Presidente da Câmara Municipal, com competências atribuídas pelos despachos n.º 13/PCM/2014 de 10 de março e 30/PCM/2016 de 12 de fevereiro do Senhor Presidente da Câmara Municipal, com competência conferida pela Câmara em reunião de 25 de Outubro de 2013.