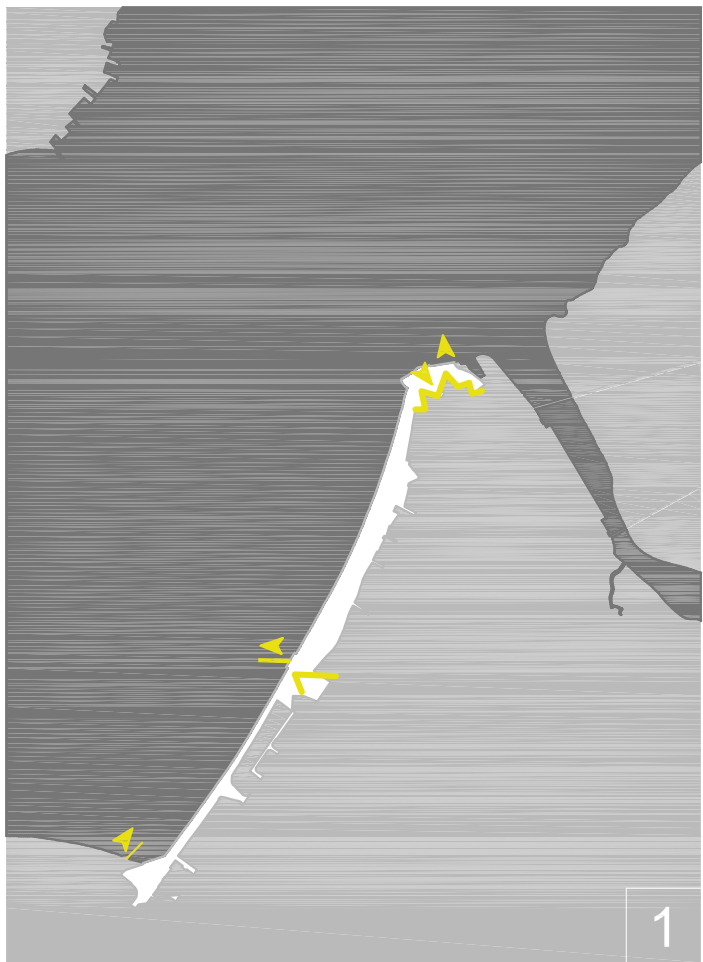


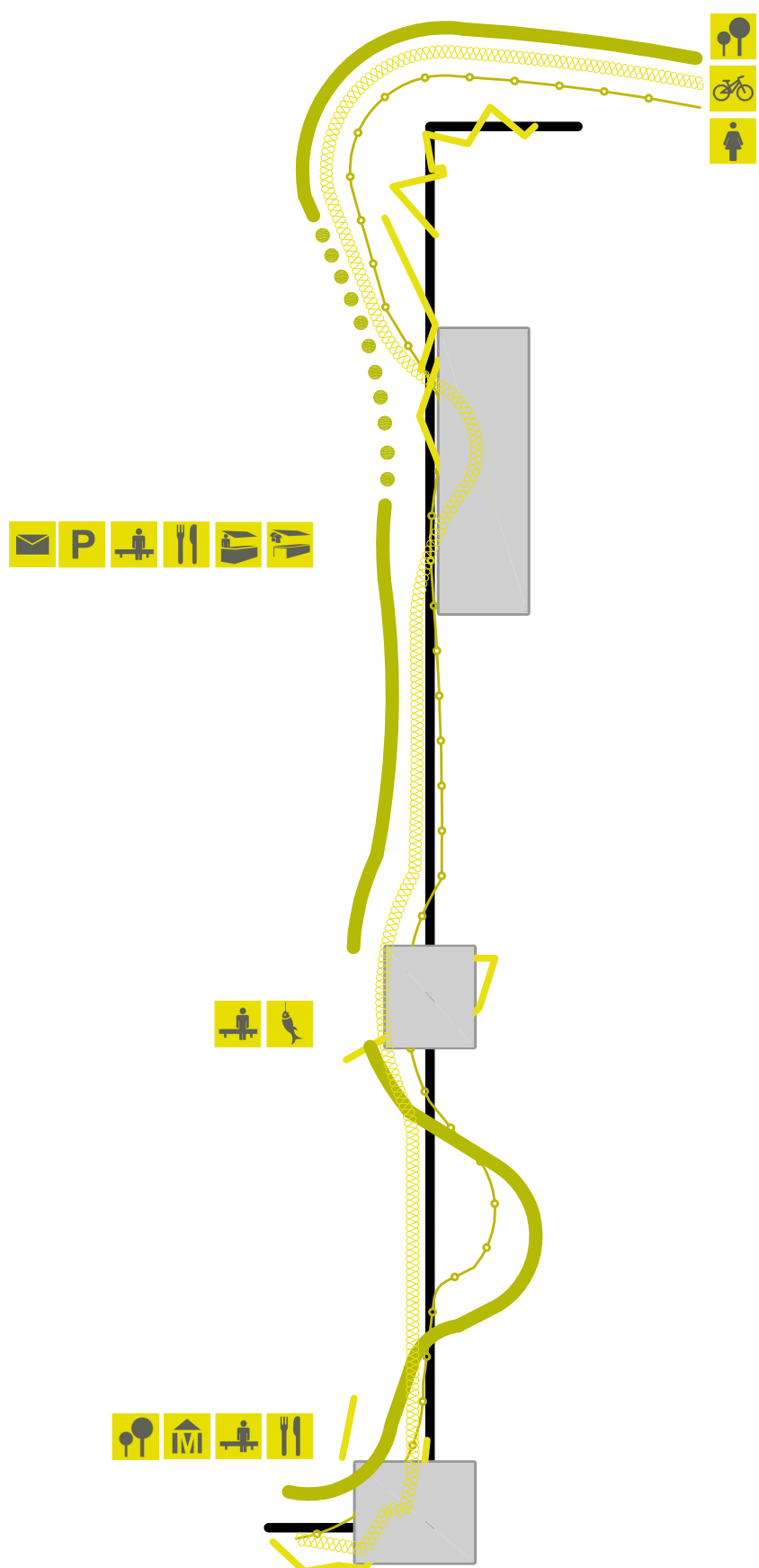
formas



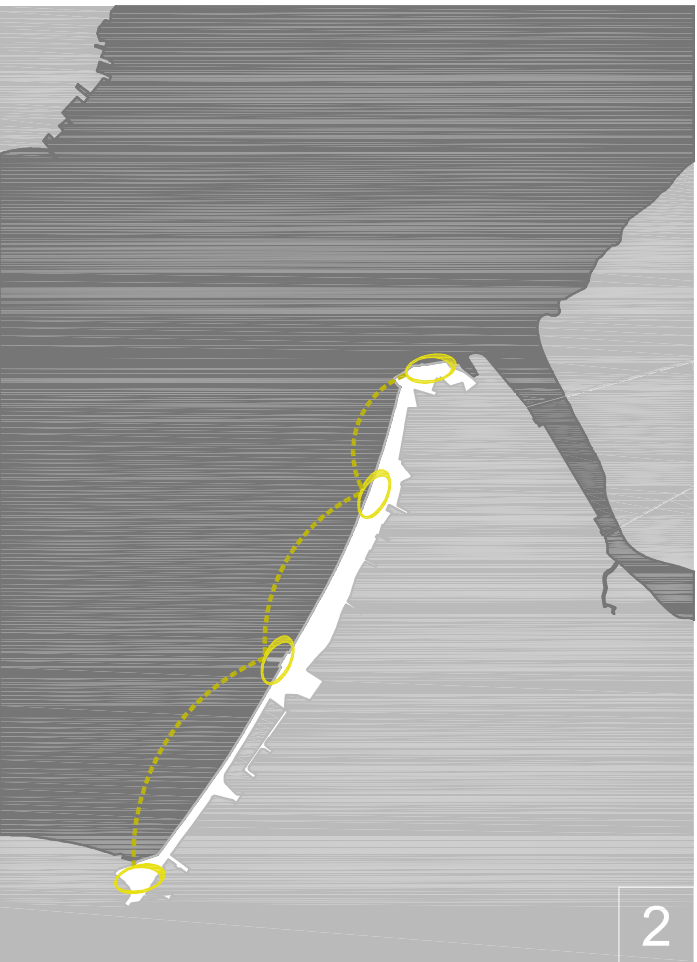
funções




=



estratégia



proposta



legenda

mobilidade

1. eixo N13
2. via panorâmica
3. ciclovia . via automóvel com troço em túnel, percurso pedonal

história

1. muralhas: N13 e troços das muralhas da cidade
2. recuperar a memória das muralhas . diluir fronteira N13
3. contorno das muralhas com o elemento verde . via panorâmica

natural

1. rio . mata do camarido . parque da cidade . topografia
2. prolongamento do verde . ligação cota alta / cota baixa
3. renaturalização margens . ligação espaços verdes . bolsas verdes estadia

urbe

1. voltada para o interior
2. potenciar relações urbe / rio
3. criação de percursos . plataformas de estadia charneira entre urbe e rio

formas

1. formas de referência
2. forma enquanto materialização da ligação urbe - rio
3. plataformas . pontões . linhas orientadoras do edificado

funções

1. pouca diversidade funcional
2. locais estratégicos de diversidade funcional
3. programa

enquadramento estratégico
plano conceptual . esquemas

POLIS LITORAL NORTE
CONCURSO PARA A ELABORAÇÃO DO PROJECTO DE
REQUALIFICAÇÃO E REVITALIZAÇÃO DE CAMINHA

01B