

Lobo, Manuel Costa; Pardal, Sidónio; Correia, Paulo; Lobo, Margarida Sousa — *Normas Urbanísticas. Princípios e conceitos fundamentais*. 2.ª edição. Lisboa: DGOTDU, 1995

2.2.2 — Legislação Reabilitação urbana:

Decreto-Lei n.º 104/2004. *Diário da República*, 7 Mai. 2004, Série I, n.º 170.

Regime jurídico da urbanização e edificação:

Lei n.º 60/2007. *Diário da República*, 4 Set. 2007, Série I, n.º 170.

(sexta alteração ao Decreto-Lei n.º 555/99, de 16 de Dezembro).

Regime de Protecção e Valorização do Património Cultural e Arqueológico:

Lei n.º 107/2001. *Diário da República*, 8 Set. 2001, Série I-A, n.º 209.

2.3 — Ref. A6)

2.3.1 — Monografias e publicações periódicas

Abreu, A. Cancela de (coord.) — *Paisagem. Direcção-Geral do Ordenamento do Território e Desenvolvimento Urbano*, Lisboa, 1997

Bolos I Capdevila, Maria de — *Manual de Ciencia del Paisaje. Teorías, métodos y aplicaciones*, Barcelona, Ed. Masson, 1992

Lacoste, Yves (tradução de Telma Costa) “Dicionário de Geografia — Da Geopolítica às Paisagens”, Teorema

Magalhães, M. — *A Arquitectura Paisagista — Morfologia e Complexidade*, Lisboa: Editorial Estampa, 2001

Matos, J. — *Fundamentos de informação geográfica*, Lidel, Col. Geomática, 2001

Ribeiro, O. — *Portugal, o Mediterrâneo e o Atlântico*, Lisboa: Sá da Costa, 1993

2.3.2 — Legislação

Convenção Europeia da Paisagem (aprovada em Florença, 20 de Outubro de 2000):

Decreto n.º 4/2005 de 14 de Fevereiro.

Conservação da Natureza e Paisagem:

Decreto-Lei n.º 140/99, de 24.4, alterado pelo Decreto-Lei n.º 49/2005, de 24.2 (republicação integral)

Lei de Bases do Ordenamento do Território:

Lei n.º 54/2007. *Diário da República*, 11 Ago. 1998, Série I, n.º 168 (Primeira alteração à Lei n.º 48/98, de 11 de Agosto).

Programa Nacional da Política de Ordenamento do Território:

Lei n.º 58/2007. *Diário da República*, 4 Set. 2007, Série I, n.º 170.

Regime Jurídico dos Instrumentos de Gestão Territorial:

Decreto-Lei n.º 380/99, de 22 de Setembro, alterado pelo Decreto-Lei n.º 53/2000, de 7 de Abril, pelo Decreto-Lei n.º 310/2003, de 10 de Dezembro, pela Lei n.º 56/2007, de 31 de Agosto, pelo Decreto-Lei n.º 316/2007, de 19 de Setembro, e pelo Decreto-Lei n.º 46/2009, de 20 de Fevereiro (republicação integral).

2.4 — Ref. A7)

2.4.1 — Monografias e publicações periódicas

Ascensão, João Oliveira — *Direitos de Autor e Direitos Conexos*. Coimbra: Coimbra Editora, 1998

Gonçalves, Zita Maria Romero — *Processamento de Texto: uma Ferramenta para o Ensino da Língua Materna*. Porto: Edições Asa, 1995

Legendre, Bertrand (dir.) — *Les Métiers de l'Édition*. Paris: Electre-Editions du Cerde da la Librairie, 2007

Martins, Jorge Manuel — *As Profissões do Livro: Editores e Gráficos, Críticos e Livrinhos*. Porto: Verbo, 2005

3 — Referência A8)

Legislação:

Decreto-Lei n.º 223/2007, de 30 de Maio

Portaria n.º 662-M/2007, de 31 de Maio

Decreto-Lei n.º 18/2008, de 29 de Janeiro.

Portaria n.º 217/2003 de 10 de Março, *Diário da República*, n.º 58, Série I-B

Decreto-Lei n.º 118/98, de 7 de Maio, *Diário da República*, n.º 105, Série I-A

Portaria n.º 246/98 de 21 de Abril, *Diário da República*, n.º 93, Série I-B

Decreto-Lei n.º 330/95 de 14 de Dezembro, *Diário da República*, n.º 287, Série I-A

Decreto-Lei n.º 40/90, de 6 de Fevereiro, *Diário da República*, n.º 31, Série I

Decreto-Lei n.º 11/90, de 6 de Janeiro, *Diário da República*, n.º 5, Série I

Decreto-Lei n.º 211/86, de 31 de Julho, *Diário da República*, n.º 174, Série I

Decreto-Lei n.º 357/85, de 2 de Setembro, *Diário da República*, n.º 201, Série I

Portaria n.º 50/85, de 25 de Janeiro, *Diário da República*, n.º 21, Série I

Decreto-Lei n.º 349-C/83, de 30 de Julho, *Diário da República*, n.º 174, 7.º suplemento, Série I alterado pelo Decreto-Lei n.º 357/85, de 2 de Setembro, *Diário da República*, n.º 201, Série I

Decreto-Lei n.º 235/83 de 31 de Maio, *Diário da República*, n.º 125, Série I alterado pelo Decreto-Lei n.º 357/85, de 2 de Setembro, *Diário da República*, n.º 201, Série I

Decreto n.º 599/76 de 23 de Julho, *Diário da República*, n.º 171, Série I

Alteração ao Regulamento de Estruturas de Betão Armado, aprovado pelo Decreto 47 723 de 20 de Maio de 1967., *Diário da República*, n.º 119, suplemento, Série I

Decreto n.º 46 658, *Diário da República*, n.º 264, Série I, de 1965-11-20.

Recursos web:

www.portaldahabitacao.pt

28 de Agosto de 2009. — O Vogal do Conselho Directivo, *Hernâni Machado Duarte*.

202250766

MINISTÉRIO DAS OBRAS PÚBLICAS, TRANSPORTES E COMUNICAÇÕES

Gabinete do Secretário de Estado Adjunto, das Obras Públicas e das Comunicações

Despacho n.º 20112/2009

Nos termos do disposto na alínea a) do n.º 1 do artigo 14.º e no n.º 2 do artigo 15.º do Código das Expropriações, aprovado pela Lei n.º 168/99, de 18 de Setembro, republicada pela Lei n.º 56/2008, de 4 de Setembro, atento o despacho do presidente do conselho directivo do InIR — Instituto de Infra-Estruturas Rodoviárias, I. P., engenheiro Alberto Conde Moreno, de 27 de Maio de 2009, no uso de competências delegadas pela deliberação n.º 2694/2008, de 18 de Julho, publicada no *Diário da República*, 2.ª série, n.º 198, de 13 de Outubro de 2008, foram aprovadas as plantas parcelares números D1L3-E-202-13-01 a 13 e o respectivo mapa de áreas das parcelas de terreno necessárias à execução da obra da concessão Douro Litoral — A 32-IC 2 — Oliveira de Azeméis-IP 1 (São Lourenço) — trecho 3 — Louredo-IP 1 (São Lourenço), declaro, no uso da competência que me foi delegada pelo despacho n.º 26 680/2007 (2.ª série), do Ministro das Obras Públicas, Transportes e Comunicações, de 10 de Outubro, publicado no *Diário da República*, 2.ª série, n.º 224, de 21 de Novembro de 2007, ao abrigo do artigo 161.º do Estatuto das Estradas Nacionais, aprovado pela Lei n.º 2037, de 19 de Agosto de 1949, a utilidade pública, com carácter de urgência, da expropriação dos bens imóveis e direitos a eles inerentes necessários à execução da obra da concessão Douro Litoral — A 32-IC 2 — Oliveira de Azeméis-IP 1 (São Lourenço) — trecho 3 — Louredo-IP 1 (São Lourenço), identificados no mapa de áreas e nas plantas parcelares em anexo, com os elementos constantes da descrição predial e da inscrição matricial e dos direitos e ónus que sobre eles incidem, bem como os nomes dos respectivos titulares.

Mais declaro autorizar a AEDL — Auto-Estradas do Douro Litoral, S. A., a tomar posse administrativa das mencionadas parcelas, assinaladas no mapa de áreas e nas plantas anexas, com vista ao rápido início dos trabalhos, sendo que a urgência das expropriações se louva no interesse público de que a obra projectada seja executada o mais rapidamente possível.

Os encargos com as expropriações em causa serão suportados pela AEDL — Auto-Estradas do Douro Litoral, S. A., e encontram-se já caucionados, nos termos do disposto no n.º 2 do artigo 12.º do Código das Expropriações.

12 de Julho de 2009. — O Secretário de Estado Adjunto, das Obras Públicas e das Comunicações, *Paulo Jorge Oliveira Ribeiro de Campos*.

Mapa de áreas

A32/IC2 — Oliveira de Azeméis/IP1 (S. Lourenço)

Sublanço Louredo/IP1 (S.Lourenço)

Desenho n.º D1L3 — 202 — 013 — 01

Data: 25 de Março de 2009.

Concelho de Santa Maria da Feira.
Freguesia de Guisande.

N.º das parcelas	Nome e moradas dos proprietários actuais e outros interessados	Referências				Denominação e confrontações do prédio e confrontações da parcela a expropriar	Áreas (m²)						
		Matriz		Registo predial			Do prédio		Da parcela a expropriar			Sobrantes	Restantes
		Rústica	Urbana	Descrição ou fichas	Inscrições		Cadastro	Registo predial	Auto-estrada	Restabelecimentos	Acessos e valas		
2	Maria Angelina Leite Oliveira Go- mes Santos					Norte: Sul: Nascente: Poente:			9.987				a) 5.716 b) 9.930
3	Maria Angelina Leite Oliveira Go- mes Santos Lugar da Barrosa	1097			G-1	Norte: Rui António Almeida Santos e Outros Sul: Próprio Nascente: Próprio Poente:	20.600	20.600	3.378		a) 393		
4	Rui António Almeida Santos Rua 25 de Abril, 1228 — Guisande 4525-311 GUISANDE VFR Carla Maria Santos Teixeira Rua 25 de Abril, 1228 — Guisande 4525-311 GUISANDE VFR		791			Norte: Estrada Sul: Maria Angelina leite Oliveira Gomes Santos Nascente: Raimundo Ferreira de Almeida Poente:			1.243	.1 155	a) 204		
7	Maria Alzira Leite Oliveira Gomes Rua Pereira Guerner, 911 4415	1105				Norte: Maria da Conceição Ferreira Fontes Sul: Estrada Nascente: Raimundo Ferreira de Almeida Poente:			488	.1 362			
8	Maria da Conceição Ferreira Fontes Rua do Viso, 18 — Guisande 4525-311 GUISANDE VFR	572		297/19990330		Norte: Rogério Fernandes Costa Neves Sul: Maria Alzira Leite Oliveira Gomes Nascente: Raimundo Ferreira de Almeida Poente:	1.000	1.000	573				
10	Rogério Fernandes Costa Neves Barrosa — Guisande 4525-311 GUISANDE VFR	665				Norte: Caminho Sul: Maria da Conceição Ferreira Fontes Nascente: Diamantina Pais Conceição Reis Ribeiro Poente:			20		a) 136		

N.º das parcelas	Nome e moradas dos proprietários actuais e outros interessados	Referências				Denominação e confrontações do prédio e confrontações da parcela a expropriar	Áreas (m²)						
		Matriz		Registo predial			Do prédio		Da parcela a expropriar			Sobrantes	Restantes
		Rústica	Urbana	Descrição ou fichas	Inscrições		Cadastro	Registo predial	Auto-estrada	Restabelecimentos	Acessos e valas		
	Maria Anunciação Fernandes Costa Barrosa — Guisande 4525-311 GUISANDE VFR												
11	Diamantina Pais Conceição Reis Ribeiro Rua Central, 2001 — Lugar de Cas- tro — S. Vicente de Louredo Manuel Pedro da Silva Rua Central, 2001 — Lugar de Cas- tro — S. Vicente de Louredo	664				Norte: Sul: Raimundo Ferreira de Almeida Nascente: Poente: Rogério Fernandes Costa Neves			1.288				a) 643

Desenho n.º D1L3 — 202 — 013 — 01

Freguesia de São Vicente Louredo.

N.º das parcelas	Nome e moradas dos proprietários actuais e outros interessados	Referências				Denominação e confrontações do prédio e confrontações da parcela a expropriar	Áreas (m²)						Sobrantes	Restantes
		Matriz		Registo predial			Do prédio		Da parcela a expropriar					
		Rústica	Urbana	Descrição ou fichas	Inscrições		Cadastro	Registo predial	Auto-estrada	Restabelecimentos	Acessos e valas			
5	Raimundo Ferreira de Almeida Rua 25 de Abril, 610 — Guisande 4525-311 GUISANDE VFR Idalina Fernandes da Conceição Rua 25 de Abril, 610 — Guisande 4525-311 GUISANDE VFR	1272				Norte: Diamantina Pais Conceição Reis Ribeiro Sul: Estrada Nascente: Margarida Ferreira Almeida Poente: Maria da Conceição Ferreira Fontes e Outro			2.341 					

N.º das parcelas	Nome e moradas dos proprietários actuais e outros interessados	Referências				Denominação e confrontações do prédio e confrontações da parcela a expropriar	Áreas (m²)							
		Matriz		Registo predial			Do prédio		Da parcela a expropriar			Sobrantes	Restantes	
		Rústica	Urbana	Descrição ou fichas	Inscrições		Cadastro	Registo predial	Auto-estrada	Restabelecimentos	Acessos e valas			
559	Desconhecido					Norte: Margarida Ferreira Almeida Sul: Estrada Nascente: Poente: Estrada			6	1	3.580	a) 105	b)	2
	-													

Desenho n.º D1L3 — 202 — 013 — 01

Freguesia de Gião.

N.º das parcelas	Nome e moradas dos proprietários actuais e outros interessados	Referências				Denominação e confrontações do prédio e confrontações da parcela a expropriar	Áreas (m²)							
		Matriz		Registo predial			Do prédio		Da parcela a expropriar			Sobrantes	Restantes	
		Rústica	Urbana	Descrição ou fichas	Inscrições		Cadastro	Registo predial	Auto-estrada	Restabelecimentos	Acessos e valas			
12	Desconhecido -					Norte: Eugénio da Silva Bernardo e Caminho Sul: Diamantina Pais Conceição Reis Ribeiro Nascente: Poente: Diamantina Pais Conceição Reis Ribeiro			3.963	1	603	a) 246 b) 18 c) 19		d) 2.433 e) 134
14	Agostinho de Jesus Gomes Rua de Azevedo, 200 4525-301 GIÃO VFR Maria Odete da Silva Alferes Rua de Azevedo, 200 4525-301 GIÃO VFR	301				Norte: Alberto Gomes Alves Sul: Nascente: Helena Gomes Soares Poente:			1.215					a) 8.567
15	Alberto Gomes Alves Rua da Boavista, 191 — Louredo 4525-357 LOUREDO VFR Maria da Conceição da Mota Pinto Rua da Boavista, 191 — Louredo 4525-357 LOUREDO VFR	302		100/19910821	G-2	Norte: António Gomes Santiago e outro Sul: Agostinho de Jesus Gomes Nascente: António Gomes Santiago e outro Poente:	4.000	4.000	1.277					a) 17.078
560	Eugénio da Silva Bernardo Rua Central, 1560 4525-353 LOUREDO VFR	663				Norte: Caminho Sul: Nascente: Poente: Joaquim Barbosa da Silva, caminho e outro			2.111			a) 279		

N.º das parcelas	Nome e moradas dos proprietários actuais e outros interessados	Referências				Denominação e confrontações do prédio e confrontações da parcela a expropriar	Áreas (m²)						
		Matriz		Registo predial			Do prédio		Da parcela a expropriar			Sobrantes	Restantes
		Rústica	Urbana	Descrição ou fichas	Inscrições		Cadastro	Registo predial	Auto-estrada	Restabelecimentos	Acessos e valas		
	Idalina Ferreira da Mota Bernardo Rua Central, 1560 4525-353 LOUREDO VFR												
561	Joaquim Barbosa da Silva					Norte: Helena Gomes Soares Sul: Caminho Nascente: Poente:			2.297		a) 48		
561/1	Desconhecido -					Norte: Sul: Eugénio da Silva Bernardo Nascente: Poente: Joaquim Barbosa da Silva					a) 16		
561/2	Desconhecido -					Norte: Agostinho de Jesus Gomes Sul: Caminho Nascente: Joaquim Barbosa da Silva Poente: Agostinho de Jesus Gomes			419				
562	Helena Gomes Soares Rua de S. Pedro, n.º 87 4525-098 CANEDO VFR	304				Norte: António Gomes Santiago e outro Sul: Joaquim Barbosa da Silva Nascente: Poente: Agostinho de Jesus Gomes			8.724		a) 507		b) 512
563	António Gomes Santiago Rua de S. Pedro, n.º 87 4525-098 CANEDO VFR Margarida Ferreira Batista Rua de S. Pedro, n.º 87 4525-098 CANEDO VFR	303				Norte: António Gomes Santiago e outro Sul: Helena Gomes Soares Nascente: Poente: Alberto Gomes Alves			1.861		a) 248		b) 1.487
564	Antonio Gomes Santiago Rua de S. Pedro, n.º 87 4525-098 CANEDO VFR Margarida Ferreira Batista Rua de S. Pedro, n.º 87 4525-098 CANEDO VFR	318				Norte: António Gomes Santiago Sul: Nascente: Poente: António Gomes Santiago			19		a) 34		b) 1.503
565	António Gomes Santiago Rua de S. Pedro, n.º 87 4525-098 CANEDO VFR	277				Norte: José Ferreira Mouro e outro Sul: António Gomes Santiago e outros Nascente: Poente: José Fernando Baptista da Silva			5.046		a) 277		

N.º das parcelas	Nome e moradas dos proprietários actuais e outros interessados	Referências				Denominação e confrontações do prédio e confrontações da parcela a expropriar	Áreas (m²)						
		Matriz		Registo predial			Do prédio		Da parcela a expropriar			Sobrantes	Restantes
		Rústica	Urbana	Descrição ou fichas	Inscrições		Cadastro	Registo predial	Auto-estrada	Restabelecimentos	Acessos e valas		
	Margarida Ferreira Batista Rua de S. Pedro, n.º 87 4525-098 CANEDO VFR												
566	José Fernando Baptista da Silva Azevedo 4525	282		238/19921020	G-1	Norte: Sul: Alberto Gomes Alves Nascente: António Gomes Santiago Poente:			442				a) 3.403
567	José Ferreira Mouro Rua dos Mourinhos, 11 4525-301 GIÃO VFR Maria Odete Dias Alves Rua dos Mourinhos, 11 4525-301 GIÃO VFR	275		419/19980422	G-1	Norte: Celestino Pereira da Silva e estrada Sul: António Gomes Santiago Nascente: Manuel Alves Gomes Poente:	1.350	1.350	3.492				a) 272
568	Manuel Alves Gomes Rua do Funchal, n.º 2 4525-127 CANEDO VFR	276				Norte: Estrada Sul: António Gomes Santiago Nascente: Poente: José Ferreira Mouro			1.246		a) 150		b) 420
569	Celestino Pereira da Silva Travessa dos Casais, 27 4525-301 GIÃO VFR Joaquina Gomes Travessa dos Casais, 27 4525-301 GIÃO VFR	274				Norte: Estrada Sul: José Ferreira Mouro Nascente: Estrada Poente:			1.169		a) 207		b) 907

Desenho n.º D1L3 — 202 — 013 — 02

N.º das parcelas	Nome e moradas dos proprietários actuais e outros interessados	Referências				Denominação e confrontações do prédio e confrontações da parcela a expropriar	Áreas (m²)							
		Matriz		Registo predial			Do prédio		Da parcela a expropriar			Sobrantes	Restantes	
		Rústica	Urbana	Descrição ou fichas	Inscrições		Cadastro	Registo predial	Auto-estrada	Restabelecimentos	Acessos e valas			
42	Maria Lúcia de Almeida Valente Sousa Rocha Rua da Portela, 593 3700-894 ROMARIZ	783		00681/121202		Norte: Sul: Nascente: Arménio Francisco Correia Poente: Moreira, Ramalho e Junior — Promoção Imobiliária, Lda e outros			6.287				a)	18.519

N.º das parcelas	Nome e moradas dos proprietários actuais e outros interessados	Referências				Denominação e confrontações do prédio e confrontações da parcela a expropriar	Áreas (m²)						
		Matriz		Registo predial			Do prédio		Da parcela a expropriar			Sobrantes	Restantes
		Rústica	Urbana	Descrição ou fichas	Inscrições		Cadastro	Registo predial	Auto-estrada	Restabelecimentos	Acessos e valas		
	Joel Jesus de Sousa Rocha Rua da Portela, 593 3700-894 ROMARIZ												
44	Aida da Conceição Ferreira de Almeida Rua do Comércio, 1278 4505-473 LOBÃO	202				Norte: Sul: Estrada Nascente: Poente: Moreira, Ramalho e Junior — Promoção Imobiliária, Lda			66				a) 4.048
45	Moreira, Ramalho e Junior — Promoção Imobiliária, Lda Travessa Junior, 12 4525-471 VALE VFR	201		00566/161100		Norte: Sul: Estrada Nascente: Aida da Conceição Ferreira de Almeida Poente:			1.217				a) 3.014
46	Desconhecido -					Norte: Sul: Estrada Nascente: Moreira, Ramalho e Junior — Promoção Imobiliária, Lda Poente:			91				
570	Paulo Pais Ferreira e outros Rua Direita, n.º 108 4525-369 LOUREDO VFR Maria da Conceição de Azevedo Moreira Ferreira Rua Direita, n.º 108 4525-369 LOUREDO VFR Julia Fernanda Pais Ferreira Rua Direita, n.º 107 4525-369 Louredo Vitor Pais Ferreira Rua da Esperança, n.º 83 4415-215 Pedroso	325		777/20050517	G-1; Ap. 17/170505	Norte: Marilia Marques da Silva e outro Sul: Estrada Nascente: Poente: Estrada	18.779	18.779	2.384				
571	Manuel Alves Gomes Rua do Funchal, n.º 2 4525-127 CANEDO VFR	328				Norte: Marilia Marques da Silva Sul: Paulo Pais Ferreira e estrada Nascente: Paulo Pais Ferreira Poente: Estrada			1.346				a) 452
572	Marilia Marques da Silva Rua Sta Maria 4525-301 GIÃO VFR	327		788/20041013		Norte: SOREMACO Lda e outro Sul: Manuel Alves Gomes e outro Nascente: Poente:			6.305				a) 626

N.º das parcelas	Nome e moradas dos proprietários actuais e outros interessados	Referências				Denominação e confrontações do prédio e confrontações da parcela a expropriar	Áreas (m²)						
		Matriz		Registo predial			Do prédio		Da parcela a expropriar			Sobrantes	Restantes
		Rústica	Urbana	Descrição ou fichas	Inscrições		Cadastro	Registo predial	Auto-estrada	Restabelecimentos	Acessos e valas		
573	SOREMACO Lda — Manuel Afonso Rua Fernandes dos Anjos n.º 71 4400-141 VILA NOVA DE GAIA	332				Norte: Estrada Sul: Marília Marques da Silva Nascente: SOREMACO Lda Poente:			2.018				
574	SOREMACO Lda — Manuel Afonso Rua Fernandes dos Anjos n.º 71 4400-141 VILA NOVA DE GAIA	326		855/20080118		Norte: Estrada Sul: Marília Marques da Silva Nascente: Poente: SOREMACO Lda			3.207	.1 282			
575	SOREMACO Lda — Manuel Afonso Rua Fernandes dos Anjos n.º 71 4400-141 VILA NOVA DE GAIA					Norte: Estrada Sul: Estrada Nascente: Estrada Poente:			1.295	.1 75			a) 4.981
576	Celestino Pereira da Silva Travessa dos Casais, 27 4525-301 GIÃO VFR Joaquim Gomes Travessa dos Casais, 27 4525-301 GIÃO VFR	Omisso				Norte: Jorge Oliveira Paiva Sul: Celestino Pereira da Silva e estrada Nascente: Jorge Oliveira Paiva Poente: Estrada			330				
577	Celestino Pereira da Silva Travessa dos Casais, 27 4525-301 GIÃO VFR Joaquim Gomes Travessa dos Casais, 27 4525-301 GIÃO VFR	Omisso				Norte: Jorge Oliveira Paiva e outro Sul: Estrada Nascente: Jorge Oliveira Paiva Poente: Estrada			237	.1 93			
577/1	Desconhecido -					Norte: Sul: Nascente: Poente:				20			
578	Jorge Oliveira Paiva					Norte: Augusto da Silva Mouro e outro Sul: Celestino Pereira da Silva Nascente: Poente: Estrada			13.657	.1 71 .2 23 .3 19			a) 1.854 b) 7.500
579	Augusto da Silva Mouro Av da Liberdade, 1336 4525-303 GIÃO VFR	394				Norte: Maria Fernanda da Costa Pais e outro Sul: Jorge Oliveira Paiva Nascente: Maria Fernanda da Costa Pais Poente: Jorge Oliveira Paiva			2.161 .1 197				a) 3.240

N.º das parcelas	Nome e moradas dos proprietários actuais e outros interessados	Referências				Denominação e confrontações do prédio e confrontações da parcela a expropriar	Áreas (m²)							
		Matriz		Registo predial			Do prédio		Da parcela a expropriar			Sobrantes	Restantes	
		Rústica	Urbana	Descrição ou fichas	Inscrições		Cadastro	Registo predial	Auto-estrada	Restabelecimentos	Acessos e valas			
580	Maria Fernanda da Costa Pais Rua da Nossa Senhora de Fátima, n.º 21 4525-183 CANEDO VFR	395		860/20080212		Norte: Herd. Bernardo Caetano Cardoso baptista Sul: Augusto da Silva Mouro Nascente: Poente: Augusto da Silva Mouro	2.750	2.750	1.122 .1 511				a)	828
581	Herd. Bernardo Caetano Cardoso baptista Avenida da Igreja, n.º 105 4525-308 GIÃO VFR Maria Alice Ferreira Valente Avenida da Igreja, n.º 105 4525-308 GIÃO VFR	206				Norte: Maria Teresa Pais Ferreira Pinto Alvares de Carvalho Sul: Estrada Nascente: Maria Luisa Pais Ferreira Pinto Poente:			6.606 .1 12.608 .2 3.687	.3 1.356	a) 850		b) c)	131 1.942
582	Maria Helena da Costa Pais Rua do Alto da Cruz, n.º 100 4505-430 LOBÃO José Pereira de Melo Rua do Alto da Cruz, n.º 100 4505-430 LOBÃO					Norte: Herd. Bernardo Caetano Cardoso baptista e caminho Sul: António da Costa Pais Nascente: Caminho Poente: Herd. Bernardo Caetano Cardoso baptista e outros			4.209					
583	António da Costa Pais Rua de São Tiago, n.º 1955 4505-525 LOBÃO	400				Norte: Maria Helena da Costa Pais Sul: Nascente: Caminho Poente: Augusto da Silva Mouro			2.230					
584	Joaquim de Moura Ferreira Rua do Padrão, n.º 479 4525-538 VILA MAIOR VFR Maria Lisdália de Oliveira e Silva Ferreira Rua do Padrão, n.º 479 4525-538 VILA MAIOR VFR					Norte: Maria Alice Ferreira Valente Sul: Caminho Nascente: Maria Alice Ferreira Valente Poente: Caminho			8.914		a) 318			
585	Maria Teresa Pais Ferreira Pinto Alvares de Carvalho Rua Leopoldo de Almeida, 13 — 10.º 2 A 1750-137 LISBOA	410				Norte: Sul: Estrada Nascente: Estrada Poente: Estrada			11.377 .1 1.063	.1 1.063	a) 63		b)	20.572

N.º das parcelas	Nome e moradas dos proprietários actuais e outros interessados	Referências				Denominação e confrontações do prédio e confrontações da parcela a expropriar	Áreas (m²)						
		Matriz		Registo predial			Do prédio		Da parcela a expropriar			Sobrantes	Restantes
		Rústica	Urbana	Descrição ou fichas	Inscrições		Cadastró	Registo predial	Auto-estrada	Restabelecimentos	Acessos e valas		
586	Arlindo Mota Marques 4535					Norte: Estrada Sul: Jorge Oliveira Paiva Nascente: Herd. Bernardo Caetano Cardoso baptista e outros e Estrada Poente: Estrada			7.345	.1 .2	48 26		a) 631 b) 3.245
587	Alberto Alves Oliveira Paiva Rua Pinho Leal, n.º 640 4525-301 GIÃO VFR	1142				Norte: Sul: Nascente: Estrada Poente: Manuel Feliz Baptista de Almeida e outro			10.549	.1 .2	3.051 80		a) 14.958 b) 19.181
588	Maria Ferreira de Freitas Rua do Rossio, n.º 660 4525-377 LOUREDO VFR	596				Norte: Sul: Alberto Alves Oliveira Paiva e outro Nascente: Alberto Alves Oliveira Paiva Poente: Manuel Feliz Baptista de Almeida			25	.1	397		
589	Manuel Feliz Baptista de Almeida Av Nossa Sra da Hora, n.º 1098 4525-308 GIÃO VFR Maria Alzira Conceição e Silva Almeida Av Nossa Sra da Hora, n.º 1098 4525-308 GIÃO VFR	356	346			Norte: Maria Ferreira de Freitas Sul: Alberto Alves Oliveira Paiva Nascente: Alberto Alves Oliveira Paiva Poente: Carlos Almeida Amorim			1.710	.1	927		
590	Carlos Almeida Amorim Av. Sto Cristóvão, n.º 4743 4525-301 GIÃO VFR Maria Celeste Ferreira Amorim Av. Sto Cristóvão, n.º 4743 4525-301 GIÃO VFR	357		719/20031107		Norte: Sul: Alberto Alves Oliveira Paiva Nascente: Manuel Feliz Baptista de Almeida Poente: Arménio Francisco Correia	4.990	4.990	1.436	.1	116		a) 689
592	Arménio Francisco Correia Brasil Maria Fernanda Baptista Ferreira Brasil					Norte: Sul: Nascente: Carlos Almeida Amorim Poente: Estrada			7.498 .1 1.326		a) 648 b) 106 c) 129		d) 969 e) 8.541 f) 1.028
593	Irene Cancela Mouro Rua Beira					Norte: Sul: Maria Teresa Pais Ferreira Pinto Alva- res de Carvalho Nascente: Palmira Ferreira de Freitas Poente:					2.247 a) 243		b) 3.265

N.º das parcelas	Nome e moradas dos proprietários actuais e outros interessados	Referências				Denominação e confrontações do prédio e confrontações da parcela a expropriar	Áreas (m²)						
		Matriz		Registo predial			Do prédio		Da parcela a expropriar			Sobrantes	Restantes
		Rústica	Urbana	Descrição ou fichas	Inscrições		Cadastro	Registo predial	Auto-estrada	Restabelecimentos	Acessos e valas		
594	Maria Teresa Pais Ferreira Pinto Alvares de Carvalho Rua Leopoldo de Almeida, 13 — 10.º 2 A 1750-137 LISBOA	410		385/19970922		Norte: Palmira Ferreira de Freitas Sul: Maria Alice Ferreira Valente Nascente: Maria Luisa Pais Ferreira Pinto Poente:	25.000	25.000	158	.1 1.233	a) 514		b) 3.163
595	Maria Luisa Pais Ferreira Pinto Rua 16, 1110 4500-806 ESPINHO	408				Norte: Palmira Ferreira de Freitas e outros Sul: Estrada Nascente: Poente: Maria Alice Ferreira Valente e outro			7.855 .1 86	.2 1.783	a) 94 b) 96 c) 48		d) 28 e) 10.448
595/1	Desconhecido -					Norte: Sul: Nascente: Poente:				.1 336 72	a) 322		
596	Palmira Ferreira de Freitas	414				Norte: Armando dos Santos Laranjeira Sul: Maria Luisa Pais Ferreira Pinto Nascente: Bernardo José Pinto Poente:			2.195				a) 3.888
597	Bernardo José Pinto Rua Nossa Senhora de Fátima — Azevedo 4525-301 GIÃO VFR					Norte: Armando dos Santos Laranjeira Sul: Maria Luisa Pais Ferreira Pinto Nascente: Manuel Rogério Freitas de Ma- galhães Poente: Palmira Ferreira de Freitas			1.952				
598	Manuel Rogério Freitas de Maga- lhães Av. Igreja n.º 35 4525-308 GIÃO VFR Maria Gorete Valente Batista Ma- galhães Av. Igreja n.º 35 4525-308 GIÃO VFR	412				Norte: Armando dos Santos Laranjeira Sul: Maria Luisa Pais Ferreira Pinto Nascente: Bernardo José Pinto Poente: Bernardo José Pinto			1.219				
599	Bernardo José Pinto Rua Nossa Senhora de Fátima — Azevedo 4525-301 GIÃO VFR					Norte: Maria Margarida da Ferreira Rios de Amorim e outro Sul: Maria Luisa Pais Ferreira Pinto Nascente: Maria Margarida da Ferreira Rios de Amorim Poente: Manuel Rogério Freitas de Magalhães			732				a) 380

N.º das parcelas	Nome e moradas dos proprietários actuais e outros interessados	Referências				Denominação e confrontações do prédio e confrontações da parcela a expropriar	Áreas (m²)							
		Matriz		Registo predial			Do prédio		Da parcela a expropriar			Sobrantes	Restantes	
		Rústica	Urbana	Descrição ou fichas	Inscrições		Cadastro	Registo predial	Auto-estrada	Restabelecimentos	Acessos e valas			
600	Armando dos Santos Laranjeira Rua do Outeiro 4525-301 GIÃO VFR					Norte: Estrada Sul: Bernardo José Pinto e outros Nascente: Maria Margarida da Ferreira Rios de Amorim Poente:			5.371				a)	815

Desenho n.º D1L3 — 202 — 013 — 02

Freguesia de Canedo.

N.º das parcelas	Nome e moradas dos proprietários actuais e outros interessados	Referências				Denominação e confrontações do prédio e confrontações da parcela a expropriar	Áreas (m²)						
		Matriz		Registo predial			Do prédio		Da parcela a expropriar			Sobrantes	Restantes
		Rústica	Urbana	Descrição ou fichas	Inscrições		Cadastro	Registo predial	Auto-estrada	Restabelecimentos	Acessos e valas		
601	Maria Margarida da Ferreira Rios de Amorim Rua da Corticeira, 34 — Apartado 47 4536-902 MOZELOS VFR António Ferreira Amorim Rua da Corticeira, 34 — Apartado 47 4536-902 MOZELOS VFR	3814		949/19960221		Norte: Estrada Sul: Estrada Nascente: Poente: Maria Luisa Pais Ferreira Pinto e outros			6.125				

Desenho n.º D1L3 — 202 — 013 — 03

Freguesia de Gião.

N.º das parcelas	Nome e moradas dos proprietários actuais e outros interessados	Referências				Denominação e confrontações do prédio e confrontações da parcela a expropriar	Áreas (m²)						
		Matriz		Registo predial			Do prédio		Da parcela a expropriar			Sobrantes	Restantes
		Rústica	Urbana	Descrição ou fichas	Inscrições		Cadastro	Registo predial	Auto-estrada	Restabelecimentos	Acessos e valas		
602	Joaquim Costa					Norte: Armando dos Santos Ventura Sul: Estrada Nascente: Alvaro da Silva Pinto Poente:			1.042		a) 133		b) 130
602/1	Desconhecido -					Norte: Armando dos Santos Ventura Sul: Estrada Nascente: Alvaro da Silva Pinto Poente:			41				a) 885

N.º das parcelas	Nome e moradas dos proprietários actuais e outros interessados	Referências				Denominação e confrontações do prédio e confrontações da parcela a expropriar	Áreas (m²)							
		Matriz		Registo predial			Do prédio		Da parcela a expropriar			Sobrantes	Restantes	
		Rústica	Urbana	Descrição ou fichas	Inscrições		Cadastro	Registo predial	Auto-estrada	Restabelecimentos	Acessos e valas			
603	Alvaro da Silva Pinto Rua da Pua, 66 4525-056 CANEDO VFR Maria da Silva Mota Rua da Pua, 66 4525-056 CANEDO VFR	463		540/20000309		Norte: Armando dos Santos Ventura Sul: Estrada Nascente: Armando dos Santos Ventura Poente: Joaquim Costa	2.380	2.380	1.597					
604	Armando dos Santos Ventura Praceta Junqueira de Baixo, n.º 81 — 1.º Esq — Vilar do Paraíso 4405-871 VILA NOVA DE GAIA					Norte: Irene da Conceição Pereira da Silva Sul: Alvaro da Silva Pinto e outro Nascente: Irene da Conceição Pereira da Silva Poente:			999					
605	Irene da Conceição Pereira da Silva Rua de S. Tiago, n.º 1022 4505-525 LOBÃO	466				Norte: José Ferreira Alves Sul: Armando dos Santos Ventura Nascente: José Ferreira Alves Poente:			1.021					
606	José Ferreira Alves Rua das Televinhas, n.º 31 4505-461 Aurora Pinto dos Reis Rua das Televinhas, n.º 31 4505-461	467				Norte: Amadeu Correia Sul: Irene da Conceição Pereira da Silva Nascente: Amadeu Correia Poente:			2.059		a) 109		b) 936	
607	Amadeu Correia Rua Sto António, 450 4505-520 LOBÃO Maria Ester de Oliveira Reis Rua Sto António, 450 4505-520 LOBÃO	301				Norte: Alfredo Pereira de Sousa Melo Sul: José Ferreira Alves Nascente: Alfredo Pereira de Sousa Melo Poente:			1.769		a) 111		b) 1.093 c) 130	
608	Alfredo Pereira de Sousa Melo Rua da Fonte do Casal, n.º 130 4525-301 GIÃO VFR Albertina Ferreira Pinto Rua da Fonte do Casal, n.º 130 4525-301 GIÃO VFR	469				Norte: Amadeu Correia Sul: Amadeu Correia Nascente: Amadeu Correia e outro Poente:			1.691		a) 56		b) 244 c) 751	

N.º das parcelas	Nome e moradas dos proprietários actuais e outros interessados	Referências				Denominação e confrontações do prédio e confrontações da parcela a expropriar	Áreas (m²)						
		Matriz		Registo predial			Do prédio		Da parcela a expropriar			Sobrantes	Restantes
		Rústica	Urbana	Descrição ou fichas	Inscrições		Cadastro	Registo predial	Auto-estrada	Restabelecimentos	Acessos e valas		
609	Amadeu Correia Rua Sto António, 450 4505-520 LOBÃO Maria Ester de Oliveira Reis Rua Sto António, 450 4505-520 LOBÃO					Norte: Caminho Sul: Alfredo Pereira de Sousa Melo Nascente: Abigail Maria Fernandes Oliveira e outro Poente:			378				
610	Abigail Maria Fernandes Oliveira Rua do Ferreira, n.º 32 3505-632 Dino Alexandre de Jesus Morão Almeida Rua do Ferreira, n.º 32 3505-632	471		285/19941122		Norte: Caminho Sul: Alfredo Pereira de Sousa Melo Nascente: Herdeiros De Agostinho dos Reis e outro Poente: Alfredo Pereira de Sousa Melo			237				
611	Herdeiros De Agostinho dos Reis Canedinho					Norte: Caminho Sul: Alfredo Pereira de Sousa Melo Nascente: Caminho Poente: Alfredo Pereira de Sousa Melo			524				a) 416
612	Manuel António da Silva Nunes Rua dos Lagos, 97 4500-746 NOGUEIRA DA REGE-DOURA Fernando de Castro Peres Rua dos Lagos, 97 4500-746 NOGUEIRA DA REGE-DOURA					Norte: Margarida Ferreira Batista Sul: Caminho Nascente: Poente: Margarida Ferreira Batista e caminho			296				a) 2.950
613	Margarida Ferreira Batista Rua S. Pedro, 87 4525-301 GIÃO VFR António Gomes Santiago Rua S. Pedro, 87 4525-301 GIÃO VFR	488		286/19941122		Norte: Herdeiros De Agostinho dos Reis Sul: Caminho Nascente: Manuel António da Silva Nunes Poente: Caminho			1.237				
614	Célia Maria Fernandes de Oliveira Rua do Ferreira, 3505-632	482		325/19951026		Norte: Margarida Ferreira Batista Sul: Caminho Nascente: Caminho Poente: Caminho	4.890	4.890	761				a) 2.248

N.º das parcelas	Nome e moradas dos proprietários actuais e outros interessados	Referências				Denominação e confrontações do prédio e confrontações da parcela a expropriar	Áreas (m²)						
		Matriz		Registo predial			Do prédio		Da parcela a expropriar			Sobrantes	Restantes
		Rústica	Urbana	Descrição ou fichas	Inscrições		Cadastro	Registo predial	Auto-estrada	Restabelecimentos	Acessos e valas		
620	Domingos Ferreira de Oliveira Rua do Terreiro, 32 4505-632 SANGUEDO Elisa Correia Fernandes de Oliveira Rua do Terreiro, 32 4505-632 SANGUEDO	520				Norte: Alexandrina Almeida Patrícia Sul: Caminho Nascente: Alexandrina Almeida Patrícia Poente: Amadeu Correia			1.806				a) 1.849
621	Amadeu Correia R. Sto António, 450 4505-520 LOBÃO Maria Ester de Oliveira Reis R. Sto António, 450 4505-520 LOBÃO	522				Norte: Manuel Rogério Freitas Magalhães Sul: Caminho Nascente: Domingos Ferreira de Oliveira Poente:			548				

Desenho n.º D1L3 — 202 — 013 — 03

Freguesia de Canedo.

N.º das parcelas	Nome e moradas dos proprietários actuais e outros interessados	Referências				Denominação e confrontações do prédio e confrontações da parcela a expropriar	Áreas (m²)							
		Matriz		Registo predial			Do prédio		Da parcela a expropriar			Sobrantes	Restantes	
		Rústica	Urbana	Descrição ou fichas	Inscrições		Cadastro	Registo predial	Auto-estrada	Restabelecimentos	Acessos e valas			
622	Alexandrina Almeida Patrícia Rua do Barreiro, 428 4525-108 CANEDO VFR António da Silva Sacramento Rua do Barreiro, 428 4525-108 CANEDO VFR	3949		3113/030707		Norte: Caminho Sul: Domingos Ferreira de Oliveira Nascente: Poente: Manuel Rogério Freitas Magalhães			992					
623	Manuel Rogério Freitas Magalhães					Norte: Manuel da Silva Nóbrega e outro Sul: Amadeu Correia Nascente: Alexandrina Almeida Patrícia Poente:			1.756					
624	Manuel da Silva Nóbrega Travessa do Mosteiro, 28 4525-246 CANEDO VFR	3956				Norte: Domingos Pinto dos Santos Sul: Manuel Rogério Freitas Magalhães e caminho Nascente: Caminho Poente: Manuel Rogério Freitas Magalhães e outro			1.520				a)	224

N.º das parcelas	Nome e moradas dos proprietários actuais e outros interessados	Referências				Denominação e confrontações do prédio e confrontações da parcela a expropriar	Áreas (m²)						
		Matriz		Registo predial			Do prédio		Da parcela a expropriar			Sobrantes	Restantes
		Rústica	Urbana	Descrição ou fichas	Inscrições		Cadastro	Registo predial	Auto-estrada	Restabelecimentos	Acessos e valas		
625	Domingos Pinto dos Santos Rua S. João, 224 4525-097 CANEDO VFR Maria Helena Oliveira Guedes Rua S. João, 224 4525-097 CANEDO VFR	3957		906/050194		Norte: Fernando Ferreira dos Santos Sul: Manuel da Silva Nóbrega e outro Nascente: Manuel da Silva Nóbrega Poente:			822				a) 425
626	Fernando Ferreira dos Santos Rua do Parque, 286 4525-141 CANEDO VFR Rosa da Silva Mota Rua do Parque, 286 4525-141 CANEDO VFR António Duarte Ferreira da Con- ceição Rua Principal 800 — Canedo	3958				Norte: Isildo da Silva Henriques e outros Sul: Domingos Pinto dos Santos Nascente: Caminho Poente:			1.169				
627	Isildo da Silva Henriques	3959				Norte: José da Mota Estrela Sul: Fernando Ferreira dos Santos Nascente: José da Mota Estrela e caminho Poente: José da Mota Estrela e outro			174				
628	José da Mota Estrela Rua do Barreiro, 932 4525-108 CANEDO VFR Maria Irene Melo dos Santos Rua do Barreiro, 932 4525-108 CANEDO VFR	3960				Norte: Arlindo Pinheiro da Silva Sul: Isildo da Silva Henriques Nascente: Poente: Arminda Dias Fontes			955				a) 1.289
629	Arminda Dias Fontes Rua da Ribeirinha, 124 4525-058 CANEDO VFR Manuel Alexis Fontes Gonçalves					Norte: Arlindo Pinheiro da Silva, outro e estrada Sul: José da Mota Estrela e outros Nascente: Arlindo Pinheiro da Silva e outro Poente:			2.240				
629/1	António Gomes Santiago Rua de S. Pedro, 87					Norte: Arminda Dias Fontes Sul: Nascente: Arminda Dias Fontes Poente: Estrada			422				

N.º das parcelas	Nome e moradas dos proprietários actuais e outros interessados	Referências				Denominação e confrontações do prédio e confrontações da parcela a expropriar	Áreas (m²)						
		Matriz		Registo predial			Do prédio		Da parcela a expropriar			Sobrantes	Restantes
		Rústica	Urbana	Descrição ou fichas	Inscrições		Cadastro	Registo predial	Auto-estrada	Restabelecimentos	Acessos e valas		
630	Arlindo Pinheiro da Silva Rua Dr. Pais Moreira, 296 4525-174 CANEDO VFR Cecília Rocha Moreira Rua Dr. Pais Moreira, 296 4525-174 CANEDO VFR	4006				Norte: Estrada Sul: Arminda Dias Fontes e outro Nascente: Poente: Arminda Dias Fontes			1.551				a) 183
632	Custódia Tavares de Jesus Rua da Igreja, 91 4525-044 CANEDO VFR Gaspar Ferreira Pinto Rua da Igreja, 91 4525-044 CANEDO VFR	4005				Norte: Agostinho Robalinho da Silva (C.C.H. de) Sul: Estrada Nascente: Poente: Estrada			499				a) 1.211
633	Agostinho Robalinho da Silva (C.C.H. de)	4008				Norte: Sul: Custódia Tavares de Jesus Nascente: Poente: Estrada			238				
634	José Fontes dos Reis (C.C.H. de)	4021				Norte: José Fontes dos Reis (C.C.H. de) e estrada Sul: Arminda Dias Fontes e Estrada Nascente: Arminda Dias Fontes Poente:			6.135 .1 50				
634/1	Arminda Dias Fontes Rua da Ribeirinha, 124 4525-058 CANEDO VFR					Norte: Estrada Sul: Arminda Dias Fontes Nascente: Arlindo Pinheiro da Silva Poente: Estrada			74				
637	António Gomes de Melo R. Santiago, 496 4505-525 LOBÃO	4012				Norte: Maria Rosa da Mota Santiago Sul: Estrada Nascente: Poente: Estrada			174				
638	José Fontes dos Reis (C.C.H. de) David Gomes de Almeida Rua do Comércio n.º 1041					Norte: Maria Fernanda Moreira Gama (Her- deiros Joaquim António Gama) Sul: José Fontes dos Reis (C.C.H. de) Nascente: Estrada Poente:			742				

N.º das parcelas	Nome e moradas dos proprietários actuais e outros interessados	Referências				Denominação e confrontações do prédio e confrontações da parcela a expropriar	Áreas (m²)						
		Matriz		Registo predial			Do prédio		Da parcela a expropriar			Sobrantes	Restantes
		Rústica	Urbana	Descrição ou fichas	Inscrições		Cadastro	Registo predial	Auto-estrada	Restabelecimentos	Acessos e valas		
639	c/c: Maria Fernanda Moreira Gama (Herdeiros Joaquim António Gama) Rua do Praino, 77 4525-150 CANEDO VFR	4025				Norte: Maria da Conceição Cardoso dos Reis Sul: José Fontes dos Reis (C.C.H. de) Nascente: Estrada Poente:			354				
640	Maria da Conceição Cardoso dos Reis Rua da Torre, 410 4505-451 LOBÃO José Ferreira de Sá Rua da Torre, 410 4505-451 LOBÃO	4026				Norte: José Carlos Costa Leite Sul: Maria Fernanda Moreira Gama (Herdeiros Joaquim António Gama) Nascente: Estrada Poente:			2.067				
641	Maria Rosa da Mota Santiago Rua Chã do Vale, 120 4525-294 CANEDO VFR	4018				Norte: Estrada Sul: António Gomes de Melo e estrada Nascente: Poente: Estrada			771				
642	José Carlos Costa Leite Rua do Godinho, 121 4525-301 GIÃO VFR Rosa Maria Ferreira Carvalho Rua do Godinho, 121 4525-301 GIÃO VFR	4027				Norte: Joaquim Barbosa Medas Sul: Maria da Conceição Cardoso dos Reis Nascente: Estrada Poente:			2.620				a) 200 b) 1.060
643	Joaquim Barbosa Medas Rua das Terças, 458 4525-082 CANEDO VFR					Norte: Maria Esmenia Ferreira Mota e Sousa Sul: José Carlos Costa Leite Nascente: Estrada Poente:			1.523				a) 231 b) 994
644	Maria Esmenia Ferreira Mota e Sousa Rua Central de Gens, 1234 4525-301 GIÃO VFR Manuel Fernando da Costa e Sousa Rua Central de Gens, 1234 4525-301 GIÃO VFR	4030	489			Norte: Conceição Alves Costa Sul: Joaquim Barbosa Medas Nascente: Estrada Poente:			1.838				

N.º das parcelas	Nome e moradas dos proprietários actuais e outros interessados	Referências				Denominação e confrontações do prédio e confrontações da parcela a expropriar	Áreas (m²)						
		Matriz		Registo predial			Do prédio		Da parcela a expropriar			Sobrantes	Restantes
		Rústica	Urbana	Descrição ou fichas	Inscrições		Cadastró	Registo predial	Auto-estrada	Restabelecimentos	Acessos e valas		
645	Conceição Alves Costa Rua Dr. Pais Moreira, 674 4525-174 CANEDO VFR	4031				Norte: Socisa Lda e outros Sul: Maria Esmenia Ferreira Mota e Sousa Nascente: Estrada Poente: Socisa Lda			846				a) 3.130
646	Socisa Lda Rua Fernandes dos Anjos n.º 71 4400-141 VILA NOVA DE GAIA	4037				Norte: Estrada Sul: Conceição Alves Costa Nascente: Emilia Marques da Silva Poente:			1.601				
647	Emilia Marques da Silva Rua Central, 3774 4415-638 LEVER Manuel Fernando Pereira Moreira Rua Central, 3774 4415-638 LEVER	4038				Norte: Estrada Sul: Conceição Alves Costa Nascente: Eva Susana Marques da Silva Poente: Socisa Lda			705				a) 415
648	Eva Susana Marques da Silva Carlos Manuel Lopes da Silva		3097			Norte: Estrada Sul: Conceição Alves Costa Nascente: Poente: Emilia Marques da Silva			59				a) 1.127
650	Conceição da Costa Estrela Rua Dr. Pais Moreira, 674 4525-016 CANEDO VFR	4033				Norte: Angelo Pinto Marques (C.C.H. de) e outro Sul: Estrada Nascente: Manuel Robalinho da Silva Poente:			2.908				a) 1.328 b) 757
652	Manuel Robalinho da Silva Alexandrina Robalinho da Silva	4049				Norte: Fernando Marques da Silva Sul: Conceição da Costa Estrela Nascente: Poente: Angelo Pinto Marques (C.C.H. de) e outro			2.540				a) 2.389
654	Angelo Pinto Marques (C.C.H. de)	4050				Norte: Emidio Marques Fernandes e outro Sul: Conceição da Costa Estrela e outro Nascente: Manuel Robalinho da Silva e outro Poente: Emidio Marques Fernandes e ou- tro			2.863				a) 189

N.º das parcelas	Nome e moradas dos proprietários actuais e outros interessados	Referências				Denominação e confrontações do prédio e confrontações da parcela a expropriar	Áreas (m²)						
		Matriz		Registo predial			Do prédio		Da parcela a expropriar			Sobrantes	Restantes
		Rústica	Urbana	Descrição ou fichas	Inscrições		Cadastro	Registo predial	Auto-estrada	Restabelecimentos	Acessos e valas		
655	Fernando Marques da Silva Av da Igreja, 945 4525-301 GIÃO VFR Maria Rosa Dias Mota Av da Igreja, 945 4525-301 GIÃO VFR	4047				Norte: Sul: Angelo Pinto Marques (C.C.H. de) e outro Nascente: Poente: Angelo Pinto Marques (C.C.H. de) e outro			496		a) 149		
660	Laurinda da Silva Lopes e outros (1/3) R. Dr. Pais Moreira, 114 4525-174 CANEDO VFR	4054				Norte: Sul: Emidio Marques Fernandes Nascente: Poente: Fernando Marques da Silva e outro				255	a) 221		b) 1.746
661	Emidio Marques Fernandes Rua S. João, 122 4525-097 CANEDO VFR Maria Rosa da Silva cardoso Fernandes Rua S. João, 122 4525-097 CANEDO VFR	4061				Norte: Laurinda da Silva Lopes e outros (1/3) e outros Sul: Felisberto Carneiro de Melo (e Diniz Carneiro de Melo) e outro Nascente: Poente: Margarida Marques da Silva			2.831	.1 1.085	a) 324		b) 553
664	Margarida Marques da Silva R. Principal, 138 4525-189 CANEDO VFR Joaquim da Silva Maia R. Principal, 138 4525-189 CANEDO VFR	4053				Norte: Paulo Marques da Silva Sul: Caminho Nascente: Emidio Marques Fernandes Poente: Estrada			962	.1 905			
665	Paulo Marques da Silva Rua Vilarés, 39 4525-104 CANEDO VFR	4053				Norte: Agostinho da Silva Robalinho (C.C.H. de) Sul: Margarida Marques da Silva e outro Nascente: Laurinda da Silva Lopes e outros (1/3) Poente: Estrada				2.407	a) 3		
666	Agostinho da Silva Robalinho (C.C.H. de) Manuel Jesus Gonçalves. Rua Principal, 101 — Canedo					Norte: Estrada Sul: Paulo Marques da Silva e outro Nascente: Poente: Estrada				.1 406 144	a) 251		
666/1	C/c Herança — Manuel da Costa Oliveira Rua da Igreja, 44 CANEDO					Norte: Sul: José de Sousa Coimbra e estrada Nascente: Estrada Poente:				98			

N.º das parcelas	Nome e moradas dos proprietários actuais e outros interessados	Referências				Denominação e confrontações do prédio e confrontações da parcela a expropriar	Áreas (m²)						
		Matriz		Registo predial			Do prédio		Da parcela a expropriar			Sobrantes	Restantes
		Rústica	Urbana	Descrição ou fichas	Inscrições		Cadastro	Registo predial	Auto-estrada	Restabelecimentos	Acessos e valas		
667	José de Sousa Coimbra Rua dos Emigrantes, 122 4525-301 GÍÃO VFR	661				Norte: Sul: Caminho Nascente: Estrada Poente: Caminho			486	.1 .2	112 29		
688/1	Desconhecido -					Norte: Sul: António Fernandes Pereira Nascente: Poente: António de Sousa e Silva			24				
693	Manuel Jesus Gonçalves, Lda Rua Principal, 101 4525-189 CANEDO VFR Maria Elena Almeida Patrício Rua Principal, 101 4525-189 CANEDO VFR	4200	1189			Norte: Sul: Estrada Nascente: Poente: Estrada			1.357				a) 1.665
693/1	Desconhecido -					Norte: Sul: Estrada Nascente: Poente: Manuel Jesus Gonçalves, Lda			248				a) 1.856
694	Adérito Augusto de Latourrete Alves Rua principal, 67 4525-189 CANEDO VFR		1245			Norte: Adérito Augusto de Latourrete Alves Sul: Estrada Nascente: Estrada Poente: VALGUARD e outros			2.822				
696	Adérito Augusto de Latourrete Alves Rua Principal, 67 4525-189 CANEDO VFR	5054				Norte: Maria Fernanda Pereira Batista Azevedo Sul: Imocoutinho — Empreendimentos Imobiliários, Lda e outros Nascente: Estrada Poente: Imocoutinho — Empreendimentos Imobiliários, Lda			7.260	.1	273		a) 527 b) 8.096
696/1	Desconhecido -					Norte: Adérito Augusto de Latourrete Alves Sul: Adérito Augusto de Latourrete Alves Nascente: Estrada Poente: Adérito Augusto de Latourrete Alves			49				
697	Imocoutinho — Empreendimentos Imobiliários, Lda Rua de Fagilde, 190 3.º andar 4525-087 CANEDO VFR	5055		2018/20010628	G; Ap.41/ 20010927	Norte: Maria Fernanda Pereira Batista Azevedo e outro Sul: Nascente: Adérito Augusto de Latourrete Alves Poente: Estrada			10.451	.1	284		a) 12.395

N.º das parcelas	Nome e moradas dos proprietários actuais e outros interessados	Referências				Denominação e confrontações do prédio e confrontações da parcela a expropriar	Áreas (m²)						
		Matriz		Registo predial			Do prédio		Da parcela a expropriar			Sobrantes	Restantes
		Rústica	Urbana	Descrição ou fichas	Inscrições		Cadastro	Registo predial	Auto-estrada	Restabelecimentos	Acessos e valas		
698	Maria Fernanda Pereira Batista Azevedo Rua da Boavista, 68 4525-301 GIÃO VFR	4191				Norte: José Henrique Baptista Carvalho Sul: Adérito Augusto de Latourrete Alves e outro Nascente: Estrada Poente: Estrada			2.353	.1	2.278		a) 2.575
699	José Henrique Baptista Carvalho Rua da Toqueira, 291 4525-060 CANEDO VFR Silvia Mariza Tavares da Silva Rua da Toqueira, 291 4525-060 CANEDO VFR		3454	2836/20060220		Norte: Sul: Maria Fernanda Pereira Batista Azevedo Nascente: Estrada Poente: Estrada			601	.1	2.597		a) 1.855
699/1	Desconhecido -					Norte: Sul: José Henrique Baptista Carvalho Nascente: Estrada Poente: Estrada			1	.1	761		

Desenho n.º D1L3 — 202 — 013 — 04

Freguesia de Gião.

N.º das parcelas	Nome e moradas dos proprietários actuais e outros interessados	Referências				Denominação e confrontações do prédio e confrontações da parcela a expropriar	Áreas (m²)						
		Matriz		Registo predial			Do prédio		Da parcela a expropriar			Sobrantes	Restantes
		Rústica	Urbana	Descrição ou fichas	Inscrições		Cadastro	Registo predial	Auto-estrada	Restabelecimentos	Acessos e valas		
662	Fernando Ferreira Gonçalves e outros (1/4) Rua Correio da Feira, 48 4525-030 CANEDO VFR Susana Paula Ferreira da Silva Rua Correio da Feira, 48 4525-030 CANEDO VFR Anabela Ferreira Gonçalves	657		446/19981119	G-3, 22 de 1999/10/19	Norte: Felisberto Carneiro de Melo (e Diniz Carneiro de Melo) Sul: Estrada Nascente: Felisberto Carneiro de Melo (e Diniz Carneiro de Melo) Poente: Estrada	3.600	3.600	267	.1	206		a) 3.535
663	Felisberto Carneiro de Melo (e Diniz Carneiro de Melo) Rua S. António, 50 4525-301 GIÃO VFR	658		633/20020205		Norte: Caminho e estrada Sul: Fernando Ferreira Gonçalves e outros (1/4) Nascente: Emidio Marques Fernandes Poente: Fernando Ferreira Gonçalves e outros (1/4) e estrada	2.403	2.403	1.082				a) 2.935

N.º das parcelas	Nome e moradas dos proprietários actuais e outros interessados	Referências				Denominação e confrontações do prédio e confrontações da parcela a expropriar	Áreas (m²)						
		Matriz		Registo predial			Do prédio		Da parcela a expropriar			Sobrantes	Restantes
		Rústica	Urbana	Descrição ou fichas	Inscrições		Cadastro	Registo predial	Auto-estrada	Restabelecimentos	Acessos e valas		
	Gracinda Ferreira de Santiago Rua S. António, 50 4525-301 GIÃO VFR												
668	Miguel Freitas Lopes Rua S. António, 204 4525-301 GIÃO VFR Maria Fátima Marques da Silva Rua S. António, 204 4525-301 GIÃO VFR		888			Norte: Manuel Augusto Baptista de Freitas e caminho Sul: Manuel Augusto Baptista de Freitas e outro Nascente: Estrada Poente: Manuel Augusto Baptista de Freitas			913				
668/1	Desconhecido -					Norte: Miguel Freitas Lopes Sul: Nascente: Estrada Poente: Manuel Augusto Baptista de Freitas			163	1	9		a) 281
670	Manuel Augusto Baptista de Freitas Rua do Canedinho, 1064 4525-301 GIÃO VFR Alcina Teixeira da Rocha Batista Freitas Rua do Canedinho, 1064 4525-301 GIÃO VFR	668		466/19990309		Norte: Manuel Joaquim de Jesus Freitas e caminho Sul: Nascente: Miguel Freitas Lopes Poente: Manuel Joaquim de Jesus Freitas	1.490	1.490	143	1	85		
671	Manuel Joaquim de Jesus Freitas Rua do Canedinho, 1128 4525-301 GIÃO VFR	797	910	671/20020822		Norte: Manuel Alves Pais e caminho Sul: Manuel Augusto Baptista de Freitas Nascente: Manuel Augusto Baptista de Freitas Poente: Manuel Alves Pais	600	600	517				
672	Manuel Alves Pais Rua do Canedinho, 593 4525-301 GIÃO VFR Rosa Soares da Conceição Rua do Canedinho, 593 4525-301 GIÃO VFR	671		280/19941122		Norte: Albertina Dias de Oliveira (Herdeiro de Agostinho Soares de Oliveira) Sul: Manuel Joaquim de Jesus Freitas Nascente: Manuel Joaquim de Jesus Freitas Poente: Albertina Dias de Oliveira (Herdeiro de Agostinho Soares de Oliveira)	1.196	1.196	1.576				
673	Albertina Dias de Oliveira (Herdeiro de Agostinho Soares de Oliveira) Rua do Canedinho, 156 4525-301 GIÃO VFR	673		211/19940516		Norte: Fernando António Gomes de Almeida e caminho Sul: Manuel Alves Pais Nascente: Manuel Alves Pais Poente: Fernando António Gomes de Almeida	1.490	1.490	927				

N.º das parcelas	Nome e moradas dos proprietários actuais e outros interessados	Referências				Denominação e confrontações do prédio e confrontações da parcela a expropriar	Áreas (m²)						
		Matriz		Registo predial			Do prédio		Da parcela a expropriar			Sobrantes	Restantes
		Rústica	Urbana	Descrição ou fichas	Inscrições		Cadastro	Registo predial	Auto-estrada	Restabelecimentos	Acessos e valas		
	Manuel de Jesus Vidinha Rua do Canedinho, 156 4525-301 GIÃO VFR José Freitas												
674	Fernando António Gomes de Almeida Av. N.ª Sra da Hora, 525 4525-301 GIÃO VFR Maria de Lurdes Jesus Soares Av. N.ª Sra da Hora, 525 4525-301 GIÃO VFR	674		111/19920224		Norte: Fernando António Gomes de Almeida e caminho Sul: Albertina Dias de Oliveira (Herdeiro de Agostinho Soares de Oliveira) Nascente: Albertina Dias de Oliveira (Herdeiro de Agostinho Soares de Oliveira) Poente: Fernando António Gomes de Almeida	700	700	1.195				
675	Fernando António Gomes de Almeida Av. N.ª Sra da Hora, 525 4525-301 GIÃO VFR Maria de Lurdes Jesus Soares Av. N.ª Sra da Hora, 525 4525-301 GIÃO VFR	576		844/20070912		Norte: Maria José Dias Oliveira Sul: Fernando António Gomes de Almeida Nascente: Fernando António Gomes de Almeida Poente: Maria José Dias Oliveira	4.950	4.950	2.757				a) 316
676	Maria José Dias Oliveira Rua do canedinho, 1156 4525-301 GIÃO VFR Aurêlio Almeida da Silva Rua do canedinho, 1156 4525-301 GIÃO VFR	676		2/19841217		Norte: António Dias de Freitas Sul: Fernando António Gomes de Almeida Nascente: Fernando António Gomes de Almeida Poente: António Dias de Freitas	1.031	1.031	1.426				a) 378
677	António Dias de Freitas Rua do Canedinho, 838 4525-301 GIÃO VFR Maria de Lurdes Silva Carminho de Freitas Rua do Canedinho, 838 4525-301 GIÃO VFR	677				Norte: Alvarinho Oliveira Ramalho Sul: Maria José Dias Oliveira Nascente: Maria José Dias Oliveira Poente: Alvarinho Oliveira Ramalho e outro			813				a) 223
678	Alvarinho Oliveira Ramalho Travessa Barrosa, 51 4525-343 GUISANDE VFR	678		856/20080124		Norte: Custódio Correia de Oliveira Sul: António Dias de Freitas Nascente: António Dias de Freitas e caminho Poente: Custódio Correia de Oliveira	2.600	2.600	3.666				a) 7.596

N.º das parcelas	Nome e moradas dos proprietários actuais e outros interessados	Referências				Denominação e confrontações do prédio e confrontações da parcela a expropriar	Áreas (m²)						
		Matriz		Registo predial			Do prédio		Da parcela a expropriar			Sobrantes	Restantes
		Rústica	Urbana	Descrição ou fichas	Inscrições		Cadastro	Registo predial	Auto-estrada	Restabelecimentos	Acessos e valas		
	Maria Idália Silva Freitas Travessa Barrosa, 51 4525-343 GUISANDE VFR												
679	Custódio Correia de Oliveira Rua das Flores, 216, vale da Cabra 4505-460 LOBÃO Maria Adelaide Ferreira Baptista de Oliveira Rua das Flores, 216, vale da Cabra 4505-460 LOBÃO	681		451/19990210		Norte: Sul: António Dias de Freitas Nascente: Alvarinho Oliveira Ramalho Poente: António Pinto dias	6.300	6.300	2.024				
680	António Pinto dias Rua S. João, 240 4525-097 CANEDO VFR Maria de Lurdes Marques ds Santos Dias Rua S. João, 240 4525-097 CANEDO VFR	680		835/20070611		Norte: Manuel da Mota Batista Sul: Caminho Nascente: Custódio Correia de Oliveira Poente: Manuel da Mota Batista e outro	2.000	2.000	4.489				a) 150 b) 1.522
681	Manuel da Mota Batista Rua Principal, 554 4525-189 CANEDO VFR Rosa Eva Pinto da Conceição Rua Principal, 554 4525-189 CANEDO VFR	704		291/19941230		Norte: Sul: António Pinto dias e outro Nascente: Custódio Correia de Oliveira e outro Poente: António Fernandes Pereira e outro	11.250	11.250	1.960				
682	António Fernandes Pereira R. N.ª Sra do Carmo, 390 4505-508 LOBÃO Isabel da Conceição Gomes Correia R. N.ª Sra do Carmo, 390 4505-508 LOBÃO	735				Norte: António Fernandes Pereira e outro Sul: Caminho Nascente: António Pinto dias e outro Poente: António Fernandes Pereira e ca- minho			1.311				a) 496
682/1	Desconhecido -					Norte: António Gomes Santiago e caminho Sul: Nascente: Caminho Poente: António Gomes Santiago			169				

N.º das parcelas	Nome e moradas dos proprietários actuais e outros interessados	Referências				Denominação e confrontações do prédio e confrontações da parcela a expropriar	Áreas (m²)						
		Matriz		Registo predial			Do prédio		Da parcela a expropriar			Sobrantes	Restantes
		Rústica	Urbana	Descrição ou fichas	Inscrições		Cadastro	Registo predial	Auto-estrada	Restabelecimentos	Acessos e valas		
683	António Fernandes Pereira R. N.ª Sra do Carmo, 390 4505-508 LOBÃO Isabel da Conceição Gomes Correia R. N.ª Sra do Carmo, 390 4505-508 LOBÃO	702		58/19870608	G-57, 3 de 1969/01/08 n.º 34242 fls 175 vº	Norte: José Gomes de Freitas e outros Sul: Caminho Nascente: José Gomes de Freitas e outro Poente: José Gomes de Freitas e outro e caminho			7.414				a) 790 b) 429
684	José Gomes de Freitas Travessa do Godinho, 43 4525-301 GIÃO VFR	705				Norte: Sul: António Fernandes Pereira Nascente: Poente: António Fernandes Pereira			251				
685	António Gomes Santiago Rua S. Pedro, 87 4525-301 GIÃO VFR Margarida Ferreira Batista Rua S. Pedro, 87 4525-301 GIÃO VFR	697				Norte: Leite Reis e Filhos, Lda Sul: Nascente: Caminho Poente: Leite Reis e Filhos, Lda			2.176				
686	Leite Reis e Filhos, Lda Zona Industrial, 443 4525-540 VILA MAIOR VFR	699		327/19970221		Norte: Sociedade Américo Ribeiro de Sousa Lda e caminho Sul: António Gomes Santiago Nascente: António Gomes Santiago e ca- minho Poente: Sociedade Américo Ribeiro de Sousa Lda	11.050	11.050	3.810				
688	António de Sousa e Silva Rua Principal, 174 4525-189 CANEDO VFR		1244			Norte: Estrada Sul: António Fernandes Pereira Nascente: Poente: António Nunes Pinto			349				a) 765
689	António Nunes Pinto Av. Da Liberdade, 1580 4525-301 GIÃO VFR Laurinda Gomes da Rocha Pinto Av. Da Liberdade, 1580 4525-301 GIÃO VFR	706		77/19890719		Norte: António de Sousa e Silva e estrada Sul: António Fernandes Pereira Nascente: António de Sousa e Silva Poente: José Gomes de Freitas	450	450	632				a) 83

N.º das parcelas	Nome e moradas dos proprietários actuais e outros interessados	Referências				Denominação e confrontações do prédio e confrontações da parcela a expropriar	Áreas (m²)						
		Matriz		Registo predial			Do prédio		Da parcela a expropriar			Sobrantes	Restantes
		Rústica	Urbana	Descrição ou fichas	Inscrições		Cadastro	Registo predial	Auto-estrada	Restabelecimentos	Acessos e valas		
690	José Gomes de Freitas Travessa do Godinho, 43 4525-301 GIÃO VFR	707	203	700/20030528		Norte: António Nunes Pinto e estrada Sul: António Fernandes Pereira e caminho Nascente: António Nunes Pinto Poente: Caminho	4.950	4.950	1.554				
691	Sociedade Américo Ribeiro de Sousa Lda Rua da Liberdade, 1448 4525-303 GIÃO		411	836/20070615		Norte: Estrada Sul: Leite Reis e Filhos, Lda Nascente: Caminho Poente:			4.426				a) 9.063

Desenho n.º D1L3 — 202 — 013 — 04

Freguesia de Vila Maior.

N.º das parcelas	Nome e moradas dos proprietários actuais e outros interessados	Referências				Denominação e confrontações do prédio e confrontações da parcela a expropriar	Áreas (m²)						
		Matriz		Registo predial			Do prédio		Da parcela a expropriar			Sobrantes	Restantes
		Rústica	Urbana	Descrição ou fichas	Inscrições		Cadastro	Registo predial	Auto-estrada	Restabelecimentos	Acessos e valas		
700	Helder José Gonçalves Pereira Rua da Zona Industrial, 17 4525-540 VILA MAIOR VFR Manuela Cordeiro Rua da Zona Industrial, 21 4525-540 VILA MAIOR VFR Gil Caldas Rua da Zona Industrial, 49 4525-540 VILA MAIOR VFR Carlos Manuel Ferreira Barbosa Rua da Zona Industrial, 53 4525-540 VILA MAIOR VFR Eugénio Antunes Rua da Zona Industrial, 37 4525-540 VILA MAIOR VFR Carla Carvalho Rua da Zona Industrial, 49 4525-540 VILA MAIOR VFR Sandra Cristina Pinheiro Monteiro Rua da Zona Industrial, 17 4525-540 VILA MAIOR VFR					Norte: Mario de Almeida Araújo Sul: Estrada Nascente: Estrada Poente: Caminho			1.343	1.160		a) 7.687	

N.º das parcelas	Nome e moradas dos proprietários actuais e outros interessados	Referências				Denominação e confrontações do prédio e confrontações da parcela a expropriar	Áreas (m²)							
		Matriz		Registo predial			Do prédio		Da parcela a expropriar			Sobrantes	Restantes	
		Rústica	Urbana	Descrição ou fichas	Inscrições		Cadastro	Registo predial	Auto-estrada	Restabelecimentos	Acessos e valas			
701	Mario de Almeida Araújo Rua do Padrão, 240 4525-538 VILA MAIOR VFR Maria de Lurdes Silva e Sousa Rua do Padrão, 240 4525-538 VILA MAIOR VFR	611		621/010801	G; AP.15/ 041103	Norte: Ramiro Fernando Jesus Monteiro Sul: Helder José Gonçalves Pereira e outros Nascente: Estrada Poente: Manuel Joaquim Fonseca da Silva	3.920	3.920	2.505				a)	95
702	Manuel Joaquim Fonseca da Silva	914		185/19920115	G; AP.28/ 19920115	Norte: Fernando de Jesus Oliveira Sul: Nascente: Mario de Almeida Araújo Poente: Fernando de Jesus Oliveira	120	120	655				a)	489
703	Ramiro Fernando Jesus Monteiro Rua da Zona Industrial, 155 4525-540 VILA MAIOR VFR Maria Florinda Ferreira Barbosa Rua da Zona Industrial, 155 4525-540 VILA MAIOR VFR					Norte: Manuel Dias da Silva Sul: Mario de Almeida Araújo Nascente: Estrada Poente: Fernando de Jesus Oliveira			506					
704	Manuel Dias da Silva Rua do Maninho, 175 4525-513 VILA MAIOR VFR Maria Fátima Lopes da Silva Rua do Maninho, 175 4525-513 VILA MAIOR VFR	611				Norte: 704/1 e outro Sul: Ramiro Fernando Jesus Monteiro e outro Nascente: Estrada Poente: Fernando de Jesus Oliveira			438				a)	191
704/1	Desconhecido -					Norte: Fernando de Jesus Oliveira Sul: Manuel Dias da Silva Nascente: caminho e estrada Poente: Fernando de Jesus Oliveira			11					
705	Fernando de Jesus Oliveira Rua do Larvão, 292 4525-511 VILA MAIOR VFR Sofia Graça Jesus Pereira Rua do Larvão, 292 4525-511 VILA MAIOR VFR	608	486	89/19880404	G; Ap.4/ 19880404	Norte: Joaquim Dias de Oliveira e cami- nho Sul: Manuel Joaquim Fonseca da Silva Nascente: Ramiro Fernando Jesus Monteiro e outros Poente: Joaquim Dias de Oliveira	2.806	2.806	1.048				a) b)	622 89
705/1	Joaquim Dias de Oliveira Rua Heróis do Ultramar, 28 4505-500 LOBÃO	607		127/19900420	G; Ap.49/ 19940506	Norte: Manuel da Mota Araújo Sul: Fernando de Jesus Oliveira Nascente: Fernando de Jesus Oliveira Poente: Manuel da Mota Araújo	1.990	1.990	553				a) b)	404 91

N.º das parcelas	Nome e moradas dos proprietários actuais e outros interessados	Referências				Denominação e confrontações do prédio e confrontações da parcela a expropriar	Áreas (m²)						
		Matriz		Registo predial			Do prédio		Da parcela a expropriar			Sobrantes	Restantes
		Rústica	Urbana	Descrição ou fichas	Inscrições		Cadastro	Registo predial	Auto-estrada	Restabelecimentos	Acessos e valas		
706	Manuel da Mota Araújo Rua do Padrão, 92 4525-482 VILA MAIOR VFR Isabel da Silva e Sousa Rua do Padrão, 92 4525-482 VILA MAIOR VFR	605		233/19950411	G; Ap.60/19950411	Norte: Manuel Monteiro Sul: Joaquim Dias de Oliveira Nascente: Fernando de Jesus Oliveira Poente: Manuel Monteiro	11.062	11.062	2.581				a) 290 b) 6.477
707	Manuel Monteiro					Norte: Maria Célia da Cruz Baptista Sul: Manuel da Mota Araújo Nascente: Manuel da Mota Araújo Poente: Maria Célia da Cruz Baptista			645				a) 1.868 b) 77
708	Maria Célia da Cruz Baptista Rua da Boavista, 428 4525-486 VILA MAIOR VFR					Norte: Carlos Jorge Baptista Melo Sul: Manuel Monteiro Nascente: Manuel Monteiro e caminho Poente: Carlos Jorge Baptista Melo			385				a) 49 b) 1.128
709	Carlos Jorge Baptista Melo Rua do Larvão, 44 4525-511 VILA MAIOR VFR Rosa Pinto Marques Rua do Larvão, 44 4525-511 VILA MAIOR VFR	597		485/19990520	G; Ap.56/19990520	Norte: Maria Alice Ferreira Oliveira e caminho Sul: Maria Célia da Cruz Baptista Nascente: Maria Célia da Cruz Baptista Poente: Maria Alice Ferreira Oliveira	2.840	2.840	581				a) 45 b) 1.825
710	Maria Alice Ferreira Oliveira Rua da Boavista, 489 4525-486 VILA MAIOR VFR					Norte: Manuel Carlos Pereira Batista e caminho Sul: Carlos Jorge Baptista Melo Nascente: Carlos Jorge Baptista Melo Poente: Manuel Carlos Pereira Batista			514				a) 1.931
711	Manuel Carlos Pereira Batista Rua da Guimbra, 518 4500-045 ESPINHO Palmira Gonçalves da Costa Rua da Guimbra, 518 4500-045 ESPINHO	595		68/19870205	G; Ap.56/19870205	Norte: Caminho Sul: Maria Alice Ferreira Oliveira Nascente: Maria Alice Ferreira Oliveira Poente: Caminho	3.150	3.150	636				a) 3.533
712	Câmara Municipal de Sta Maria da Feira Praça da República 4520-174 SANTA MARIA DA FEIRA					Norte: Maria da Conceição Marques dos Santos Sul: Caminho Nascente: Poente: Maria da Conceição Marques dos Santos			4.963				

N.º das parcelas	Nome e moradas dos proprietários actuais e outros interessados	Referências				Denominação e confrontações do prédio e confrontações da parcela a expropriar	Áreas (m²)						
		Matriz		Registo predial			Do prédio		Da parcela a expropriar			Sobrantes	Restantes
		Rústica	Urbana	Descrição ou fichas	Inscrições		Cadastro	Registo predial	Auto-estrada	Restabelecimentos	Acessos e valas		
713	Maria da Conceição Marques dos Santos Travessa da Alviada, 147 4525-301 GIÃO VFR	590				Norte: Laurinda Lopes Tavares e outro Sul: Câmara Municipal de Sta Maria da Feira Nascente: David da Mota Rocha e outro Poente:			3.277				
714	David da Mota Rocha Rua Principal, 507 4525-189 CANEDO VFR Arminda dos Santos Marques Rocha Rua Principal, 507 4525-189 CANEDO VFR					Norte: Câmara Municipal de Sta Maria da Feira e outros Sul: Maria da Conceição Marques dos Santos Nascente: Câmara Municipal de Sta Maria da Feira Poente: Maria da Conceição Marques dos Santos			350				
715	Laurinda Lopes Tavares Rua do Padrão, 572 4525-482 VILA MAIOR VFR					Norte: David Dias Ferreira Silva Sul: Maria da Conceição Marques dos Santos Nascente: Câmara Municipal de Sta Maria da Feira Poente:			5.369				a) 759

Desenho n.º D1L3 — 202 — 013 — 05

Freguesia de Vila Maior.

N.º das parcelas	Nome e moradas dos proprietários actuais e outros interessados	Referências				Denominação e confrontações do prédio e confrontações da parcela a expropriar	Áreas (m²)							
		Matriz		Registo predial			Do prédio		Da parcela a expropriar			Sobrantes	Restantes	
		Rústica	Urbana	Descrição ou fichas	Inscrições		Cadastro	Registo predial	Auto-estrada	Restabelecimentos	Acessos e valas			
716	David Dias Ferreira Silva	517				Norte: Hdos. Pedro Nuno dos Santos e caminho Sul: Laurinda Lopes Tavares Nascente: Poente:			4.991				a)	1.014
720	Hdos. Pedro Nuno dos Santos Rua da Boavista, 271 4525-486 VILA MAIOR VFR Pedro Nuno dos Santos					Norte: Joaquim dos Santos da Mota Sul: David Dias Ferreira Silva Nascente: Poente: Joaquim dos Santos da Mota e outros			398 .1 336				a)	1.286

N.º das parcelas	Nome e moradas dos proprietários actuais e outros interessados	Referências				Denominação e confrontações do prédio e confrontações da parcela a expropriar	Áreas (m²)							
		Matriz		Registo predial			Do prédio		Da parcela a expropriar			Sobrantes	Restantes	
		Rústica	Urbana	Descrição ou fichas	Inscrições		Cadastro	Registo predial	Auto-estrada	Restabelecimentos	Acessos e valas			
721	Elísio Gomes de Sá Rua da Cedofeita, 202 4525-500 VILA MAIOR VFR Carminda Ribeiro Sousa Rua da Cedofeita, 202 4525-500 VILA MAIOR VFR	497		207/19920424	G; Ap.8/19920424	Norte: Joaquim dos Santos da Mota e outros Sul: Caminho Nascente: Joaquim dos Santos da Mota e outros Poente: Caminho	400	400	1.670				a)	727
722	Joaquim dos Santos da Mota Rua Principal, 566 4525-301 GIÃO VFR	496		965/20080711	G; Ap.28/20080711	Norte: David da Mota Rocha Sul: Elísio Gomes de Sá e outro Nascente: Hdos. Pedro Nuno dos Santos e outro Poente:	4.720	4.720	4.974				a) b)	146 870
722/1	Desconhecido -					Norte: David da Mota Rocha Sul: Elísio Gomes de Sá Nascente: Joaquim dos Santos da Mota Poente:			99 63					
724	Maria Julia Fernandes de Sousa Travessa Cedofeita de Baixo, 74 4525-529 VILA MAIOR VFR Augusto S. Fernandes Travessa Cedofeita de Baixo, 74 4525-529 VILA MAIOR VFR	499		976/20080919	G; Ap.63/20080919	Norte: David da Mota Rocha Sul: Joaquim dos Santos da Mota Nascente: Poente: Joaquim dos Santos da Mota	6.050	6.050	141				a)	3.025
725	David da Mota Rocha Rua Principal, 507 4525-189 CANEDO VFR Arminda dos Santos Marques Rocha Rua Principal, 507 4525-189 CANEDO VFR					Norte: Hdos. Pedro Nunes dos Santos e outros Sul: Joaquim dos Santos da Mota e outros Nascente: José da Silva Rocha e outro Poente:			3.646				a) b)	1.887 631
726	José da Silva Rocha Rua Zona Industrial, 663 4525-511 VILA MAIOR VFR					Norte: Filomena Gomes de Sá e outro Sul: David da Mota Rocha Nascente: Poente: Maria Ester da Silva Lopes			376				a)	1.487
727	Maria Ester da Silva Lopes Rua Zona Industrial, 116 4525-062 CANEDO VFR		481	8/19850321	G; Ap.16/20060922	Norte: José da Silva Rocha e outros Sul: David da Mota Rocha Nascente: José da Silva Rocha Poente: Hdos. Pedro Nunes dos Santos e outro	650	650	693					

N.º das parcelas	Nome e moradas dos proprietários actuais e outros interessados	Referências				Denominação e confrontações do prédio e confrontações da parcela a expropriar	Áreas (m²)						
		Matriz		Registo predial			Do prédio		Da parcela a expropriar			Sobrantes	Restantes
		Rústica	Urbana	Descrição ou fichas	Inscrições		Cadastro	Registo predial	Auto-estrada	Restabelecimentos	Acessos e valas		
727/1	Hdos. Carlos Alberto Ferreira de Almeida					Norte: Filomena Gomes de Sá Sul: José da Silva Rocha Nascente: Poente: Filomena Gomes de Sá			51				
728	Hdos. Pedro Nunes dos Santos Rua da Boavista, 271 4525-486 VILA MAIOR VFR					Norte: Filomena Gomes de Sá Sul: David da Mota Rocha Nascente: Maria Ester da Silva Lopes e outros Poente: David da Mota Rocha			855				a) 245
729	Filomena Gomes de Sá Travessa da Cedofeita de Cima, 224 4525-530 VILA MAIOR VFR		472	112/19891102	G?; Ap.18/ 20060607	Norte: Sul: Filomena Gomes de Sá Nascente: Filomena Gomes de Sá Poente:	1.000	1.000	698				
730	Filomena Gomes de Sá Travessa da Cedofeita de Cima, 224 4525-530 VILA MAIOR VFR	475		200/19920415	G; Ap.35/ 19920415	Norte: Serafim Tavares Sul: Hdos. Pedro Nunes dos Santos e outros Nascente: Caminho Poente: Filomena Gomes de Sá	1.910	1.910	3.219 .1 95				a) 3.258
731	Serafim Tavares Rua do Rio Douro, 1408 4525-009 CANEDO VFR Maria Rosa Santos Marques Tavares Rua do Rio Douro, 1408 4525-009 CANEDO VFR	474		913/20060630	G; Ap.41/ 20060630	Norte: Filomena Gomes de Sá Sul: Filomena Gomes de Sá Nascente: Filomena Gomes de Sá Poente:	2.350	2.350	1.504				
731/1	Desconhecido -					Norte: Filomena Gomes de Sá Sul: David da Mota Rocha e outros Nascente: Filomena Gomes de Sá e outros Poente:			1.278				
732	Filomena Gomes de Sá Travessa da Cedofeita de Cima, 224 4525-530 VILA MAIOR VFR	467		191/19920415	G; Ap.33/ 19920415	Norte: Estrada Sul: Serafim Tavares e outro Nascente: Caminho Poente: Filomena Gomes de Sá	13.330	13.330	8.932				a) 2.429 b) 2.549
732/1	Filomena Gomes de Sá		480	103/19890717	G; Ap.17/ 20071227	Norte: Filomena Gomes de Sá Sul: Filomena Gomes de Sá Nascente: Filomena Gomes de Sá Poente:	1.980	1.980	27				

N.º das parcelas	Nome e moradas dos proprietários actuais e outros interessados	Referências				Denominação e confrontações do prédio e confrontações da parcela a expropriar	Áreas (m²)						
		Matriz		Registo predial			Do prédio		Da parcela a expropriar			Sobrantes	Restantes
		Rústica	Urbana	Descrição ou fichas	Inscrições		Cadastro	Registo predial	Auto-estrada	Restabelecimentos	Acessos e valas		
733	Elízio Gomes de Sá Rua da Cedofeita, 202 4525-500 VILA MAIOR VFR Carminda Ribeiro Sousa Rua da Cedofeita, 202 4525-500 VILA MAIOR VFR	465		206/19922024	G; Ap.8/19920424	Norte: Caminho Sul: Caminho Nascente: Poente: Caminho	1.050	1.050	7.434				
733/1	Gloria Dias Lopes (faleceu) Rua D. Maria Pinto, 144 4525-484 VILA MAIOR VFR	459				Norte: Fernando Pais Neves Sul: 733/2 Nascente: Poente:			5.880				a) 3.920
733/2	Herd. Joaquim Ferreira Rua do Moliceiro					Norte: Filomena Gomes de Sá Sul: Nascente: Estrada Poente: Filomena Gomes de Sá			234				
734	Fernando Pais Neves Rua da Cedofeita, 124 4525-500 VILA MAIOR VFR Ester Gomes de Sá Rua da Cedofeita, 124 4525-500 VILA MAIOR VFR	458		194/19920415	G; Ap.34/19920415	Norte: José da Silva Lopes (emigrante em França) Sul: Gloria Dias Lopes (faleceu) Nascente: Poente: Estrada	4.970	4.970	4.807				
735	José da Silva Lopes (emigrante em França) 34 Bis rue du 26 Août, 1944, 93160 Noisy Le Grans					Norte: Joaquim Gomes Pereira Sul: Fernando Pais Neves Nascente: Rosa da Mota Rocha e outro e caminho Poente: Estrada			8.654				a) 1.748
735/1	Joaquim Gomes Pereira Corga do Lobão					Norte: Sul: José da Silva Lopes (emigrante em França) Nascente: Rosa da Mota Rocha Poente: Estrada			3.135	171			
736	Rosa da Mota Rocha Rua de S. Pedro, 254 4525-098 CANEDO VFR Joaquim Maria Gomes de Oliveira Rua de S. Pedro, 254 4525-098 CANEDO VFR	473				Norte: Sul: estrada e caminho Nascente: Estrada Poente: José da Silva Lopes (emigrante em França)			595				a) 3.231

N.º das parcelas	Nome e moradas dos proprietários actuais e outros interessados	Referências				Denominação e confrontações do prédio e confrontações da parcela a expropriar	Áreas (m²)						
		Matriz		Registo predial			Do prédio		Da parcela a expropriar			Sobrantes	Restantes
		Rústica	Urbana	Descrição ou fichas	Inscrições		Cadastro	Registo predial	Auto-estrada	Restabelecimentos	Acessos e valas		
738	Carlos Alberto Almeida e Silva Rua da Boavista, 297 4525-486 VILA MAIOR VFR Maria do Carmo Ferreira Oliveira Rua da Boavista, 297 4525-486 VILA MAIOR VFR	461		676/20021021	G; Ap.19/20021021	Norte: Elízio Gomes de Sá Sul: Tavares e Pinheiro, Lda Nascente: Estrada Poente: Elízio Gomes de Sá	16.000	16.000	361				
738/1	Tavares e Pinheiro, Lda	462		205/19920424	G; Ap.43/20020522	Norte: Carlos Alberto Almeida e Silva Sul: Tavares e Pinheiro, Lda Nascente: Estrada Poente: Elízio Gomes de Sá	1.280	1.280	184				
739	Tavares e Pinheiro, Lda		2943	3839/930720		Norte: Tavares e Pinheiro, Lda Sul: Nascente: Estrada Poente:			377				a) 8.399
753	Maria Celeste Ribeiro Fontes Rua Avelino Alves Pereira, 46 4505-024 ARGONCILHE					Norte: Maria Marques Teixeira e outro Sul: Estrada Nascente: Maria Marques Teixeira e estrada Poente: Caminho			8.378	.1 266			a) 2.556 b) 3.293
753/1	Maria Marques Teixeira Rua do Marco 4525-514 VILA MAIOR VFR					Norte: Francelina Sousa Santos Couto Sul: Maria Celeste Ribeiro Fontes Nascente: Francelina Sousa Santos Couto e caminho Poente: Maria Celeste Ribeiro Fontes e outro			5.638				
754	Francelina Sousa Santos Couto S. Félix do Marinha Orlando Alves do Couto S. Félix do Marinha	1141		822/20050113	G; Ap.31/20050113	Norte: Maria Marques Teixeira Sul: Maria Marques Teixeira Nascente: Estrada Poente: Caminho	5.860	5.860	5.756				a) 82
755	Maria Marques Teixeira Rua do Marco 4525-514 VILA MAIOR VFR					Norte: Armandino José da Silva Carneiro Sul: Francelina Sousa Santos Couto Nascente: Estrada Poente: Caminho			16.538	.1 3.704 .2 555			a) 3.458 b) 483 c) 4.145
757	Maria Barbosa Duarte Rua do Centro Social, 1536 4525-117 CANEDO VFR	351		619/20010718	G; Ap.91/20020103	Norte: Caminho Sul: Maria Celeste Ribeiro Fontes Nascente: Caminho Poente: Caminho	16.500	16.500	21	.1 2.403 .2 1.997			a) 5.085 b) 2.566 c) 401

N.º das parcelas	Nome e moradas dos proprietários actuais e outros interessados	Referências				Denominação e confrontações do prédio e confrontações da parcela a expropriar	Áreas (m²)						
		Matriz		Registo predial			Do prédio		Da parcela a expropriar			Sobrantes	Restantes
		Rústica	Urbana	Descrição ou fichas	Inscrições		Cadastro	Registo predial	Auto-estrada	Restabelecimentos	Acessos e valas		
	Isaura Maria Pereira da Silva Travessa de Cedofeita, 193 4525-500 VILA MAIOR VFR												
759	Fernando Pais Neves Rua da Cedofeita, 124 4525-500 VILA MAIOR VFR Ester Gomes de Sá Rua da Cedofeita, 124 4525-500 VILA MAIOR VFR	382		193/19920415	G; Ap.34/ 19920415	Norte: Caminho Sul: Caminho Nascente: Caminho Poente:	16.000	16.000		2.425		a) 672	
760	Rosina Mota Marques Rua do Tojal, 87 4525-519 Vila Maior VFR					Norte: Caminho Sul: Estrada Nascente: Caminho Poente:				55			
761	Carlos Manuel Silva Couto Rua da Cedofeita, 557 4525-500 VILA MAIOR VFR Rosa Leonor Bastos de Oliveira Couto Rua da Cedofeita, 557 4525-500 VILA MAIOR VFR	780				Norte: Caminho Sul: Estrada Nascente: Poente: Caminho				78		a) 851	
765	Armandino José da Silva Carneiro Rua do Alambique, Nº 98 4525-105 CANEDO VFR	349		675/200020724	G; Ap.38/ 20020724	Norte: Manuel Tavares Moreira Sul: Maria Marques Teixeira Nascente: Estrada Poente: Maria Marques Teixeira	9.950	9.950	3.632			a) 5.818	
765/1	Manuel Tavares Moreira Rua Centro Social, 1850 4525-117 CANEDO VFR Ana Rosa da Silva Duarte Rua Centro Social, 1850 4525-117 CANEDO VFR	348		457/19981019	G; Ap.46/ 19981019	Norte: Rosa Fernandes da Conceição Sul: Armandino José da Silva Carneiro Nascente: Estrada Poente: Armandino José da Silva Carneiro	9.950	9.950	4.828				
766	Rosa Fernandes da Conceição Rua do Mouchão	346		1028/20090227	G; Ap.27/ 19971030	Norte: Fernando de Arede Ribeiro e outro e estrada Sul: Manuel Tavares Moreira Nascente: Estrada Poente: Caminho	37.050	37.050	9.643				

N.º das parcelas	Nome e moradas dos proprietários actuais e outros interessados	Referências				Denominação e confrontações do prédio e confrontações da parcela a expropriar	Áreas (m²)						
		Matriz		Registo predial			Do prédio		Da parcela a expropriar			Sobrantes	Restantes
		Rústica	Urbana	Descrição ou fichas	Inscrições		Cadastro	Registo predial	Auto-estrada	Restabelecimentos	Acessos e valas		
740	Herdeiros Maria Rosa Alves Duarte — c/c — Flávio Duarte Campos Rua do Rio Douro, 1920 4525-009 CANEDO VFR	4246				Norte: Joaquim Alves Pereira Sul: Nascente: Joaquim Alves Pereira Poente: Estrada			8.325				a) 13.133
742	Joaquim Alves Pereira Rua 18, 1016, 2.º esq 4500-804 ESPINHO	4244		01312/030898		Norte: Maria Barbosa Duarte (o mesmo que 737) Sul: Herdeiros Maria Rosa Alves Duarte — c/c — Flávio Duarte Campos Nascente: Maria Barbosa Duarte (o mesmo que 737) Poente: Herdeiros Maria Rosa Alves Duarte — c/c — Flávio Duarte Campos e estrada			3.669		a) 77		b) 785
743	Maria Barbosa Duarte Rua do Centro Social, 1536 4525-117 CANEDO VFR	4248				Norte: Maria da Conceição da Mota Rocha e outro Sul: Joaquim Alves Pereira Nascente: Maria da Conceição da Mota Rocha Poente: Joaquim Alves Pereira			4.522 .1 593		a) 118		b) 1.333
744	Maria de Lurdes Mota Rocha Rua da Igreja, 19 4525-044 CANEDO VFR Manuel Oliveira Feiteira Rua da Igreja, 19 4525-044 CANEDO VFR	5158				Norte: Estrada Sul: Maria da Conceição da Mota Rocha e outro Nascente: Poente: Estrada			3.685				a) 2.091
745	Maria da Conceição da Mota Rocha Rua Principal, 543 4525-189 CANEDO VFR António Magalhães Oliveira Rua Principal, 543 4525-189 CANEDO VFR	5158				Norte: Maria de Lurdes Mota Rocha e estrada Sul: Maria Barbosa Duarte (o mesmo que 737) Nascente: Estrada Poente: Maria Barbosa Duarte (o mesmo que 737) e outro			4.389		a) 105		b) 378 c) 421
746	Quinta do Arinho — Gestão Imobiliária, Lda Rua Monte Godim, 440 4440-337 MATOSINHOS	5159				Norte: Herdeiros Manuel da Costa Oliveira — Cab. Casal: Maria Rosa Lopes capitão Sul: Adosinda Francisca Pais Pinto e estrada Nascente: Herdeiros Manuel da Costa Oliveira — Cab. Casal: Maria Rosa Lopes capitão Poente: Estrada			2.915				a) 504 b) 600 c) 517

N.º das parcelas	Nome e moradas dos proprietários actuais e outros interessados	Referências				Denominação e confrontações do prédio e confrontações da parcela a expropriar	Áreas (m²)						
		Matriz		Registo predial			Do prédio		Da parcela a expropriar			Sobrantes	Restantes
		Rústica	Urbana	Descrição ou fichas	Inscrições		Cadastro	Registo predial	Auto-estrada	Restabelecimentos	Acessos e valas		
747	Herdeiros Manuel da Costa Oliveira — Cab. Casal: Maria Rosa Lopes capitão Rua da Igreja, 37 4525-044 CANEDO VFR					Norte: Manuel Baptista dos Santos Sul: Quinta do Arinho — Gestão Imobiliária, Lda Nascente: Manuel Baptista dos Santos Poente: Quinta do Arinho — Gestão Imobiliária, Lda e estrada			719				a) 2.432 b) 1.225
748	Manuel Baptista dos Santos Rua das Relvas, 149 4525-079 CANEDO VFR					Norte: Jesuína Amélia Moreira Sul: Herdeiros Manuel da Costa Oliveira — Cab. Casal: Maria Rosa Lopes capitão Nascente: Jesuína Amélia Moreira Poente: Herdeiros Manuel da Costa Oliveira — Cab. Casal: Maria Rosa Lopes capitão			668				a) 4.213 b) 129
749	Jesuína Amélia Moreira Rua da Zona Industrial 4525-062 CANEDO VFR					Norte: Maria Sousa Fernandes Sul: Manuel Baptista dos Santos Nascente: Maria Sousa Fernandes Poente: Manuel Baptista dos Santos			385				a) 1.029
750	Maria Sousa Fernandes Rua Centro Social, 2366 4525-117 CANEDO VFR	4255				Norte: Joaquim Alves Pereira Sul: Jesuína Amélia Moreira Nascente: Adosinda Francisca Pais Pinto Poente: Jesuína Amélia Moreira			766				a) 2.963
751	Joaquim Alves Pereira Rua 18, 1016, 2.º Esq. 4500-804 ESPINHO	4256		01323/030898		Norte: Sul: Maria Sousa Fernandes Nascente: Adosinda Francisca Pais Pinto Poente: Maria Sousa Fernandes			120				
752	Adosinda Francisca Pais Pinto Rua do Monte 4520-205 SANTA MARIA DA FEIRA	4230				Norte: Estrada Sul: Hermegildo Francisco Pinheiro Nascente: Poente: Quinta do Arinho — Gestão Imobiliária, Lda e outros e estrada			6.732 1 4.214				a) 17.197 b) 10.567 c) 3.979

Desenho n.º D1L3 — 202 — 013 — 06

Freguesia de Vila Maior.

N.º das parcelas	Nome e moradas dos proprietários actuais e outros interessados	Referências				Denominação e confrontações do prédio e confrontações da parcela a expropriar	Áreas (m²)						
		Matriz		Registo predial			Do prédio		Da parcela a expropriar			Sobrantes	Restantes
		Rústica	Urbana	Descrição ou fichas	Inscrições		Cadastro	Registo predial	Auto-estrada	Restabelecimentos	Acessos e valas		
768	Fernando de Arede Ribeiro Rua do Lobel, 690 4525-501 VILA MAIOR VFR	403		394/19970730	G; Ap.33/19970730	Norte: Estrada Sul: Rosa Fernandes da Conceição Nascente: Estrada Poente: Delfim Ferreira Henriques	900	900	1.893				

N.º das parcelas	Nome e moradas dos proprietários actuais e outros interessados	Referências				Denominação e confrontações do prédio e confrontações da parcela a expropriar	Áreas (m²)							
		Matriz		Registo predial			Do prédio		Da parcela a expropriar			Sobrantes	Restantes	
		Rústica	Urbana	Descrição ou fichas	Inscrições		Cadastro	Registo predial	Auto-estrada	Restabelecimentos	Acessos e valas			
769	Delfim Ferreira Henriques Rua Nossa Senhora de Fátima, 445 4525-301 GIÃO VFR Arménia da Silva Fernandes Rua Nossa Senhora de Fátima, 445 4525-301 GIÃO VFR	1139		314/19970114	G; Ap.37/19970414	Norte: Estrada Sul: Fernando de Arede Ribeiro e outro Nascente: Fernando de Arede Ribeiro Poente: Caminho	9.276	9.276	333				a)	1.144
771	Augusto Ferreira Freitas Av Nossa Sra da Hora, n.º 1159 4525-308 GIÃO VFR	476		108/19890901	G; Ap.48/19970430	Norte: Estrada Sul: Estrada Nascente: Joaquim Tavares Moreira Poente:	4.880	4.880	11.471	1	96		a) b)	1.068 2.754
773	Joaquim Tavares Moreira Rua do Lobel 4525-501 VILA MAIOR VFR Maria Leonor da Piedade Ferreira Rua do Lobel 4525-501 VILA MAIOR VFR	338				Norte: Estrada Sul: Augusto Ferreira Freitas Nascente: Poente: Augusto Ferreira Freitas			360				a)	558
774	Albertino Oliveira Silva Rua da Paradela, 492 4525-417 VALE VFR Natália da Silva Azevedo Rua da Paradela, 492 4525-417 VALE VFR	1212				Norte: Estrada Sul: Nascente: Augusto Ferreira Freitas Poente:					1.765			
774/1	Albertino Tavares Moreira Rua de la Tannerie, 20	1140				Norte: José Tavares Moreira Sul: Helena Perez e estrada Nascente: Helena Perez Poente: Estrada			1	1	324			
775	Círenia Nogueira Baptista Rua do Comércio, 1429 4505-473 LOBÃO	4351				Norte: Helena Perez e outro Sul: Estrada Nascente: Manuel Tavares Moreira Poente: Helena Perez			6.306	1	853		a) b) c)	57 440 3.883
775/1	Manuel Tavares Moreira Rua Centro Social, 1850 4525-117 CANEDO VFR	4352		00457/191098	G; Ap.46/191098	Norte: Maria Rosa Tavares Moreira Sul: Círenia Nogueira Baptista Nascente: Poente: Maria Rosa Tavares Moreira e outros	9.950	9.950	153					

N.º das parcelas	Nome e moradas dos proprietários actuais e outros interessados	Referências				Denominação e confrontações do prédio e confrontações da parcela a expropriar	Áreas (m²)						
		Matriz		Registo predial			Do prédio		Da parcela a expropriar			Sobrantes	Restantes
		Rústica	Urbana	Descrição ou fichas	Inscrições		Cadastro	Registo predial	Auto-estrada	Restabelecimentos	Acessos e valas		
	Ana Rosa da Silva Duarte Rua Centro Social, 1850 4525-117 CANEDO VFR												
776	Helena Perez Prc Dr Francisco Sá Carneiro, 125, 1.º Esq 4200-312 PORTO					Norte: José Tavares Moreira e outros Sul: Círenia Nogueira Baptista Nascente: Círenia Nogueira Baptista e outro Poente: José Tavares Moreira e outro			1.399			a) 357	
776/1	José Tavares Moreira Rua do Vale Caramon 2480 Maria de Lurdes Oliveira Rebelo Rua do Vale Caramon 2480					Norte: Joaquim Tavares Moreira Sul: Helena Perez Nascente: Maria Rosa Tavares Moreira Poente:			1.776 .1 405				
777	Manuel Tavares Moreira Rua Centro Social, 1850 4525-117 CANEDO VFR Ana Rosa da Silva Duarte Rua Centro Social, 1850 4525-117 CANEDO VFR	4350		01376/11128		Norte: Sul: Estrada Nascente: Poente: Círenia Nogueira Baptista				1.074		a) 64 b) 4.606	
778	Maria Rosa Tavares Moreira Rua do Lobel, 2002 4525-501 VILA MAIOR VFR Alberto Santos Robalinho Rua do Lobel, 2002 4525-501 VILA MAIOR VFR	3506				Norte: Helena Perez e outro Sul: Helena Perez e outros Nascente: Círenia Nogueira Baptista Poente: José Tavares Moreira e outro			860			a) 1.188	
778/1	Joaquim Tavares Moreira Rua do Lobel 4525-501 VILA MAIOR VFR Maria Leonor da Piedade Ferreira Rua do Lobel 4525-501 VILA MAIOR VFR	3505				Norte: Helena Perez Sul: José Tavares Moreira Nascente: Maria Rosa Tavares Moreira Poente: José Tavares Moreira			1.274			a) 53	
779	Helena Perez Prc Dr Francisco Sá Carneiro, 125, 1.º Esq 4200-312 PORTO					Norte: Maria Angelina Duarte Sul: Joaquim Tavares Moreira e outros Nascente: Poente:			10.766				

N.º das parcelas	Nome e moradas dos proprietários actuais e outros interessados	Referências				Denominação e confrontações do prédio e confrontações da parcela a expropriar	Áreas (m²)						
		Matriz		Registo predial			Do prédio		Da parcela a expropriar			Sobrantes	Restantes
		Rústica	Urbana	Descrição ou fichas	Inscrições		Cadastro	Registo predial	Auto-estrada	Restabelecimentos	Acessos e valas		
780	Maria Angelina Duarte Monte da Varzea 4525-283 CANEDO VFR		917	845/20050510	G; Ap.8/ 20050711	Norte: Luís Sousa Lopes Gomes Sul: Helena Perez Nascente: Poente: Luís Sousa Lopes Gomes			720				
780/1	Luís Sousa Lopes Gomes Rua Vendas de Pereira, 344 4505-173 ARGONCILHE Maria da Conceição Santos Sá Go- mes Rua Vendas de Pereira, 344 4505-173 ARGONCILHE					Norte: Olivia Gomes Duarte Sul: Maria Angelina Duarte Nascente: Poente: Luís Sousa Lopes Gomes			910				
781	Luís Sousa Lopes Gomes Rua Vendas de Pereira, 344 4505-173 ARGONCILHE Maria da Conceição Santos Sá Go- mes Rua Vendas de Pereira, 344 4505-173 ARGONCILHE	2239				Norte: Caminho Sul: Maria Angelina Duarte e outro Nascente: Olivia Gomes Duarte e outros Poente:			3.879				
782	Olivia Gomes Duarte Rua de Sta Luzia, 200 — Framil 4525-192 CANEDO VFR CA- NEDO VFR	2238				Norte: Olivia Gomes Duarte Sul: Luís Sousa Lopes Gomes Nascente: Poente: Luís Sousa Lopes Gomes			894				

Desenho n.º D1L3 — 202 — 013 — 06

Concelho de Vila Nova de Gaia
Freguesia de Sandim

N.º das parcelas	Nome e moradas dos proprietários actuais e outros interessados	Referências				Denominação e confrontações do prédio e confrontações da parcela a expropriar	Áreas (m²)						
		Matriz		Registo predial			Do prédio		Da parcela a expropriar			Sobrantes	Restantes
		Rústica	Urbana	Descrição ou fichas	Inscrições		Cadastro	Registo predial	Auto-estrada	Restabelecimentos	Acessos e valas		
782/1	Olivia Gomes Duarte Rua de Sta Luzia, 200 — Framil 4525-192 CANEDO VFR CA- NEDO VFR	2237				Norte: Luís Sousa Lopes Gomes Sul: Olivia Gomes Duarte Nascente: Poente: Luís Sousa Lopes Gomes			895				

N.º das parcelas	Nome e moradas dos proprietários actuais e outros interessados	Referências				Denominação e confrontações do prédio e confrontações da parcela a expropriar	Áreas (m²)							
		Matriz		Registo predial			Do prédio		Da parcela a expropriar			Sobrantes	Restantes	
		Rústica	Urbana	Descrição ou fichas	Inscrições		Cadastro	Registo predial	Auto-estrada	Restabelecimentos	Acessos e valas			
783	Joaquim Fernandes Sousa Lopes Rua da Costa, 118 4415-915 SANDIM Clarinda Alves Duarte Rua da Costa, 118 4415-915 SANDIM	2965		01291/090893	G; Ap.63/180194	Norte: Caminho Sul: Caminho Nascente: Poente: Isabel dos Anjos da Silva Fernandes	5.720	5.720	2.144				a)	178
785	António de Jesus Santos Rua da Ribeira, 52					Norte: Sul: Isabel dos Anjos da Silva Fernandes e caminho Nascente: Caminho Poente: Isabel dos Anjos da Silva Fernandes			3.667				a)	8.823
786	Desconhecido -					Norte: Francisco Lopes Duarte Sul: António de Jesus Santos Nascente: António de Jesus Santos e caminho Poente: Isabel dos Anjos da Silva Fernandes			1.291				a)	2.113
787	Francisco Lopes Duarte Rua de Framil, n.º 112 4525-088 CANEDO VFR CA-NEDO VFR					Norte: Isabel dos Anjos da Silva Fernandes Sul: Nascente: 786 e caminho Poente: Isabel dos Anjos da Silva Fernandes			3.747				a) b)	947 2.487
788	Isabel dos Anjos da Silva Fernandes Rua da Cruz, 56 4525-276 Avelino Correia da Silva Rua da Cruz, 56 4525-276					Norte: Ana Pereira Silva Sul: Francisco Lopes Duarte Nascente: Francisco Lopes Duarte e caminho Poente: Ana Pereira Silva			2.209 .1 436					
789	Ana Pereira Silva Rua do Espinheiro, 448 4525-122 CANEDO VFR CA-NEDO VFR					Norte: Caminho Sul: Isabel dos Anjos da Silva Fernandes Nascente: Caminho Poente: Maria de Fátima Barbosa Ferreira Sousa			1.213				a) b)	299 42
790	Maria de Fátima Barbosa Ferreira Sousa Rua Centro Social, 1615 4525-276 CANEDO VFR Vitorino Couto de Sousa Rua Centro Social, 1615 4525-276 CANEDO VFR	2247				Norte: Caminho Sul: Ana Pereira Silva Nascente: Ana Pereira Silva Poente: Albertino da Silva Lopes			4.317				a)	903

N.º das parcelas	Nome e moradas dos proprietários actuais e outros interessados	Referências				Denominação e confrontações do prédio e confrontações da parcela a expropriar	Áreas (m²)							
		Matriz		Registo predial			Do prédio		Da parcela a expropriar			Sobrantes	Restantes	
		Rústica	Urbana	Descrição ou fichas	Inscrições		Cadastro	Registo predial	Auto-estrada	Restabelecimentos	Acessos e valas			
791	Albertino da Silva Lopes Rua do Mosteirô, 474 4525-091 CANEDO VFR Rosa Belmira Barbosa Rua do Mosteirô, 474 4525-091 CANEDO VFR					Norte: Armindo Lopes Vieira e caminho Sul: Nascente: Maria de Fátima Barbosa Ferreira Sousa Poente:			2.597					
792	Manuel Fernandes Almeida Rua Centro Social, 1721 4525-276 CANEDO VFR Maria Rosa Moreira Gomes Rua Centro Social, 1721 4525-276 CANEDO VFR	2272				Norte: José da Silva Capitão Sul: Caminho Nascente: Poente: Caminho			123					
793	José da Silva Capitão Rua da Pereirinha, 75 4525-065 CANEDO VFR Emilia da Mota de Pinho Rua da Pereirinha, 75 4525-065 CANEDO VFR	2404		00496/240189		Norte: Clarinda Almeida Patricio Sul: Manuel Fernandes Almeida e Caminho Nascente: Poente: Clarinda Almeida Patricio			418					
794	Armindo Lopes Vieira Rua Circular, 44 4880-037 ATEI Mireille Seine et marne Rua Circular, 44 4880-037 ATEI	2274				Norte: Clarinda Almeida Patricio Sul: Albertino da Silva Lopes e caminho Nascente: Clarinda Almeida Patricio Poente:			3.778				a)	317
795	Clarinda Almeida Patricio Rua do Barreiro 4525-301 GIÃO VFR Arlindo Tavares Costa Rua do Barreiro 4525-301 GIÃO VFR	2260				Norte: Estrada Sul: Armindo Lopes Vieira e outro e caminho Nascente: Poente: Maria do céu Cardoso da Silva e outro			14.215	1	149			
796	Maria do céu Cardoso da Silva Rua Sta Luzia, 132	2259		03430/220206	G; Ap.19/220206	Norte: Estrada Sul: Clarinda Almeida Patricio Nascente: Clarinda Almeida Patricio Poente: Gilda Duarte Pais	3.000	3.000	2.930	1	66		a)	370

N.º das parcelas	Nome e moradas dos proprietários actuais e outros interessados	Referências				Denominação e confrontações do prédio e confrontações da parcela a expropriar	Áreas (m²)						
		Matriz		Registo predial			Do prédio		Da parcela a expropriar			Sobrantes	Restantes
		Rústica	Urbana	Descrição ou fichas	Inscrições		Cadastro	Registo predial	Auto-estrada	Restabelecimentos	Acessos e valas		
797	Gilda Duarte Pais Rua Principal, 198 4525-192 CANEDO VFR Manuel Silva Freitas Rua Principal, 198 4525-192 CANEDO VFR	2557				Norte: Estrada Sul: Clarinda Almeida Patricio Nascente: Maria do céu Cardoso da Silva Poente:			7.423				
798	Clarinda Fernandes					Norte: Estrada Sul: Nascente: Gilda Duarte Pais Poente:			1.178	.1	2.548		
799	Clarinda Almeida Patricio Rua do Barreiro 4525-301 GIÃO VFR Arlindo Tavares Costa Rua do Barreiro 4525-301 GIÃO VFR	2296				Norte: Sul: Estrada Nascente: Poente: Caminho			444	.1	3.460		a) 971
800	Luzia Lopes Duarte Rua da Cedofeita de Baixo, 26 4525-529 VILA MAIOR VFR					Norte: Sul: Estrada Nascente: Caminho Poente: Clarinda Fernandes e outros			8.053	.1 .2	454 227		a) 5.156 b) 692
801	Clarinda Fernandes					Norte: Fernando Sousa Pinheiro Sul: Estrada Nascente: Luzia Lopes Duarte Poente:			4.850	.1	102		
802	Francisco Barbosa Ferreira Rua Centro Social, 1615 4525-276 CANEDO VFR	2309				Norte: Sul: Agostinho Barbosa Ferreira Nascente: Poente: Isaura Arlinda Jesus Gomes			7.102		a) 76		
802/1	Fernando Sousa Pinheiro Margarida Santoro Pinheiro	2298				Norte: Agostinho Barbosa Ferreira Sul: Clarinda Fernandes Nascente: Luzia Lopes Duarte Poente:			8.282				a) 3.210 b) 92
802/2	Agostinho Barbosa Ferreira Rua Centro Social, 1615 4525-276 CANEDO VFR	2297				Norte: Francisco Barbosa Ferreira Sul: Fernando Sousa Pinheiro Nascente: Luzia Lopes Duarte Poente: Isaura Arlinda Jesus Gomes			2.879				a) 807 b) 23

N.º das parcelas	Nome e moradas dos proprietários actuais e outros interessados	Referências				Denominação e confrontações do prédio e confrontações da parcela a expropriar	Áreas (m²)						
		Matriz		Registo predial			Do prédio		Da parcela a expropriar			Sobrantes	Restantes
		Rústica	Urbana	Descrição ou fichas	Inscrições		Cadastro	Registo predial	Auto-estrada	Restabelecimentos	Acessos e valas		
803	Isaura Arlinda Jesus Gomes	2305		02365/291099	G; Ap.68/291099	Norte: Adriano Alves Silva Santos e outro Sul: Nascente: Francisco Barbosa Ferreira Poente:	15.000	15.000	3.870		a) 437 b) 1		
804	José dos Santos Ferreira Rua Ilha Verde, 51 4200-333 PORTO	4849				Norte: Gilda Duarte Pais Sul: Isaura Arlinda Jesus Gomes Nascente: Adriano Alves Silva Santos Poente:			558		a) 72		
805	Gilda Duarte Pais Rua Principal, 198 4525-192 CANEDO VFR Manuel Silva Freitas Rua Principal, 198 4525-192 CANEDO VFR	2315				Norte: Missionários do Sofrimento Sul: José dos Santos Ferreira Nascente: Adriano Alves Silva Santos Poente:			710		a) 61		
806	Adriano Alves Silva Santos Rua do Centro Social, 3381 4525-276 CANEDO VFR Quieta Morais Ferreira Rua do Centro Social, 3381 4525-276 CANEDO VFR	2314		00658/300689	G; Ap.69/221195	Norte: Alzira da Conceição Carvalho Sul: Isaura Arlinda Jesus Gomes Nascente: Poente: Missionários do Sofrimento e outros	2.600	2.600	1.013		a) 254		b) 1.303
806/1	Missionários do Sofrimento					Norte: Alzira da Conceição Carvalho Sul: Gilda Duarte Pais Nascente: Adriano Alves Silva Santos Poente:			2.104		a) 168		
808	Alzira da Conceição Carvalho					Norte: Agostinho Alves da Cunha Sul: Missionários do Sofrimento e outro Nascente: Poente:			2.456		a) 327 b) 195		c) 4.026
808/1	Agostinho Alves da Cunha Travessa da Praia, 152 4415-615 CRESTUMA Maria de Fátima Rodrigues Ramalho Travessa da Praia, 152 4415-615 CRESTUMA	1027		00287/030687	G; Ap.21/010677	Norte: Fernando Ferreira R. Costa Sul: Alzira da Conceição Carvalho Nascente: Fernando Ferreira R. Costa Poente: Caminho			3.400		a) 375 b) 204		c) 2.831

N.º das parcelas	Nome e moradas dos proprietários actuais e outros interessados	Referências				Denominação e confrontações do prédio e confrontações da parcela a expropriar	Áreas (m²)						
		Matriz		Registo predial			Do prédio		Da parcela a expropriar			Sobrantes	Restantes
		Rústica	Urbana	Descrição ou fichas	Inscrições		Cadastro	Registo predial	Auto-estrada	Restabelecimentos	Acessos e valas		
809	Fernando Ferreira R. Costa Rua do Salgueiro, 75 4525-496 VILA MAIOR VFR VILA MAIOR VFR Maria Anaíde Freitas da Silva Rua do Salgueiro, 75 4525-496 VILA MAIOR VFR VILA MAIOR VFR	2650			G; Ap.69/ 221195	Norte: Caminho Sul: Agostinho Alves da Cunha Nascente: Poente: Caminho			48		a) 30		
810	Elisa Barbosa Medas Rua das Terças, 8 4415-900 SANDIM	2653				Norte: Caminho Sul: Francelina Barbosa e caminho Nascente: Caminho Poente:			1.963		a) 98 b) 229		c) 560 d) 9
811	Francelina Barbosa Rua Clube Dragões Sandinenses, 292 4415-896 SANDIM	2655				Norte: Caminho Sul: Elisa Barbosa Medas Nascente: Poente: Caminho					a) 51		b) 802
812	Fernando Ferreira Rocha Costa Rua do Salgueiro, 75 4525-496 VILA MAIOR VFR VILA MAIOR VFR Maria Anaíde Freitas da Silva Rua do Salgueiro, 75 4525-496 VILA MAIOR VFR VILA MAIOR VFR	1045				Norte: Fernando Ferreira da Rocha Costa Sul: Elisa Barbosa Medas Nascente: Caminho Poente:			477		a) 123		b) 4.068
813	Fernando Ferreira da Rocha Costa Rua do Salgueiro, 65 4425-496 VILA MAIOR VFR	7634				Norte: António de Barros Presa e estrada Sul: Fernando Ferreira Rocha Costa Nascente: António de Barros Presa Poente:			6.527		a) 427 b) 528		c) 1.261 d) 6.959
813/1	António de Barros Presa Av. S. Cristovão, 2296 4508					Norte: Estrada Sul: Fernando Ferreira da Rocha Costa Nascente: Poente: Fernando Ferreira da Rocha Costa			77		a) 182		b) 3.652
814	Desconhecido96 Rua Sobre a Ribeira, 2 4415-894 SANDIM	2793				Norte: Sul: Estrada Nascente: Estrada Poente:			327		a) 59		b) 576
814/1	Desconhecido -					Norte: Alzira Marques Sul: Nascente: Poente:			226		a) 57		b) 2.259

N.º das parcelas	Nome e moradas dos proprietários actuais e outros interessados	Referências				Denominação e confrontações do prédio e confrontações da parcela a expropriar	Áreas (m²)						
		Matriz		Registo predial			Do prédio		Da parcela a expropriar			Sobrantes	Restantes
		Rústica	Urbana	Descrição ou fichas	Inscrições		Cadastro	Registo predial	Auto-estrada	Restabelecimentos	Acessos e valas		
815	Desconhecido -					Norte: Augusto Gomes da Silva e outro Sul: Estrada Nascente: Caminho Poente: Alzira Marques			3.870		a) 122		b) 7.533
816	Alzira Marques Adriano Santos Rua do Centro Social, 3381 4525-276 CANEDO VFR Alvaro Couto da Conceição Rua de Santa Marinha, 347 4415-875 SANDIM Maria Margarida Castro das neves Rua de Santa Marinha, 347 4415-875 SANDIM		1323			Norte: Luis Gonzaga Lopes Ramos Sul: Alzira Marques Nascente: Maria Alice Silva Lopes Poente: Alzira Marques			3.960 .1 724				
817	Maria Alice Silva Lopes Rua de Santa Marinha, 1177 4415-875 SANDIM					Norte: Luis Gonzaga Lopes Ramos e ca- minho Sul: Alzira Marques e outro Nascente: Augusto Gomes da Silva Poente: Adriano Santos			4.607				a) 325
818	Augusto Gomes da Silva Rua da Vessada, 620 4415-909 SANDIM Maria Alice Couto Conceição Rua da Vessada, 620 4415-909 SANDIM					Norte: Caminho Sul: Nascente: Caminho Poente: Maria Alice Silva Lopes			.1 750 334				a) 495
819	Luis Gonzaga Lopes Ramos Rua dos Bairros, 528 4415-785 SANDIM Maria da Conceição Lopes da Mota Ramos Rua dos Bairros, 528 4415-785 SANDIM	2806				Norte: Augusto Ferreira Machado Sul: Maria Alice Silva Lopes e caminho Nascente: Caminho Poente: Maria Angelina Pinto da Mota e outro			3.946				
820	Alzira Marques					Norte: Maria Angelina Pinto da Mota Sul: Nascente: Adriano Santos Poente:			181				

N.º das parcelas	Nome e moradas dos proprietários actuais e outros interessados	Referências				Denominação e confrontações do prédio e confrontações da parcela a expropriar	Áreas (m²)							
		Matriz		Registo predial			Do prédio		Da parcela a expropriar			Sobrantes	Restantes	
		Rústica	Urbana	Descrição ou fichas	Inscrições		Cadastro	Registo predial	Auto-estrada	Restabelecimentos	Acessos e valas			
821	Maria Angelina Pinto da Mota Rua Gestosa de Baixo, 647 4415-826 SANDIM	2805		02472/190400		Norte: Augusto Ferreira Machado Sul: Alzira Marques Nascente: Luis Gonzaga Lopes Ramos e outro Poente:			770				a)	486
822	Augusto Ferreira Machado Rua do Calvário, 562 4415-913 SANDIM Rosa Ferreira Martins Machado Rua do Calvário, 562 4415-913 SANDIM					Norte: Boaventura Alves da Silva e Santos e outros Sul: Luis Gonzaga Lopes Ramos e outro Nascente: Caminho Poente: Caminho			52.953				a)	695
									1 2.841				b) 19.975 c) 2.951 e) 28.463	
822/1	Desconhecido -					Norte: Caminho Sul: Maria Angelina Dias da Silva Nascente: Augusto Ferreira Machado Poente:			3.114				a)	3.172
822/2	Desconhecido -					Norte: Caminho Sul: Nascente: Caminho Poente:			947					
823	Maria Angelina Pinto da Mota Rua da Gestosa de Baixo, 647 4415-826 SANDIM	2803		02472/190400		Norte: Caminho Sul: Nascente: Caminho Poente:			15				a)	4.620
839	Boaventura Alves da Silva e Santos Rua Capitão Henrique Galvão, 140 — 3.º Esq Frente 4050-300 PORTO					Norte: Sul: Augusto Ferreira Machado Nascente: Augusto Ferreira Machado Poente: Augusto Ferreira Machado			3.343				a)	3.207
839/1	Augusto Ferreira Machado Rua do Calvário, 562 4415-913 SANDIM Rosa Ferreira Martins Machado Rua do Calvário, 562 4415-913 SANDIM					Norte: Caminho e outro Sul: Augusto Ferreira Machado Nascente: Augusto Ferreira Machado Poente: Caminho			2.961				a)	942

N.º das parcelas	Nome e moradas dos proprietários actuais e outros interessados	Referências				Denominação e confrontações do prédio e confrontações da parcela a expropriar	Áreas (m²)						
		Matriz		Registo predial			Do prédio		Da parcela a expropriar			Sobrantes	Restantes
		Rústica	Urbana	Descrição ou fichas	Inscrições		Cadastro	Registo predial	Auto-estrada	Restabelecimentos	Acessos e valas		
839/2	Desconhecido -					Norte: Aurora Batista da Silva Sul: Augusto Ferreira Machado Nascente: Poente: Caminho			1.059				a) 1.470
840	Augusto Ferreira Machado Rua do Calvário, 562 4415-913 SANDIM Rosa Ferreira Martins Machado Rua do Calvário, 562 4415-913 SANDIM					Norte: Caminho Sul: Augusto Ferreira Machado Nascente: Caminho Poente: Caminho			2.066				
841	Aurora Batista da Silva Rua do Comércio, 462 4505-473 LOBÃO Virgílio Pinto e Sousa Dias Rua do Comércio, 462, Lobão 4505-473 Lobão SMFeira	3760		2178/191098	G; Av. 01 Ap. 103/ 191098	Norte: Mafalda Fereira dos Reis Sul: Nascente: Poente: Caminho			1.373				a) 1.700
842	Desconhecido -					Norte: José Ferreira da Silva (Herdeiro de Maria Gomes Pereira) Sul: Caminho Nascente: Mafalda Fereira dos Reis e outros e caminho Poente:			14.806				
843	José Ferreira da Silva (Herdeiro de Maria Gomes Pereira)					Norte: Sul: Nascente: Poente: Augusto Ferreira Machado			1.407				
844	José Ferreira da Silva (Herdeiro de Maria Gomes Pereira)					Norte: António Pinto Tavares Sul: José Ferreira da Silva (Herdeiro de Maria Gomes Pereira) Nascente: Gracinda Nunes da Mota Poente:			3.356				a) 500
845	Gracinda Nunes da Mota					Norte: António Pinto Tavares Sul: José Ferreira da Silva (Herdeiro de Maria Gomes Pereira) Nascente: Poente: José Ferreira da Silva (Herdeiro de Maria Gomes Pereira)			1.725				

N.º das parcelas	Nome e moradas dos proprietários actuais e outros interessados	Referências				Denominação e confrontações do prédio e confrontações da parcela a expropriar	Áreas (m²)							
		Matriz		Registo predial			Do prédio		Da parcela a expropriar			Sobrantes	Restantes	
		Rústica	Urbana	Descrição ou fichas	Inscrições		Cadastro	Registo predial	Auto-estrada	Restabelecimentos	Acessos e valas			
846	Mafalda Fereira dos Reis Rua do Reguengo, 339 4525-332 GUISANDE	3761				Norte: Sul: Aurora Batista da Silva Nascente: Poente: José Ferreira da Silva (Herdeiro de Maria Gomes Pereira) e caminho			853				a)	1.249
846/1	Desconhecido -					Norte: Sul: Mafalda Fereira dos Reis Nascente: Poente:			460				a)	934
846/2	Desconhecido -					Norte: Sul: Nascente: Poente:			357				a)	669
846/4	Desconhecido -					Norte: Augusto Ferreira Machado Sul: Nascente: Palmira Tavares da Conceição Poente:			500				a)	1.437
846/5	Desconhecido -					Norte: António Pinto Tavares Sul: Nascente: Poente: António Pinto Tavares e outro			7.295				a)	728
853	Augusto Ferreira Machado Rua do Calvário, 562 4415-913 SANDIM					Norte: António Pinto Tavares Sul: 846/5 e outro Nascente: Palmira Tavares da Conceição e estrada Poente: António Pinto Tavares			1.230				a)	839
854	António Pinto Tavares Gende					Norte: Estrada Sul: Augusto Ferreira Machado Nascente: Estrada Poente:				182			a)	12.813
856	Joaquim Pinto Sousa Dias Rua do Comércio, 462 4505-473 LOBÃO	2114		02691/210301	G; Ap.47/240306	Norte: Sul: António Pinto da Mota Nascente: Poente: Estrada	1.470	1.470		1.603 156	a) 379			

N.º das parcelas	Nome e moradas dos proprietários actuais e outros interessados	Referências				Denominação e confrontações do prédio e confrontações da parcela a expropriar	Áreas (m²)						
		Matriz		Registo predial			Do prédio		Da parcela a expropriar			Sobrantes	Restantes
		Rústica	Urbana	Descrição ou fichas	Inscrições		Cadastro	Registo predial	Auto-estrada	Restabelecimentos	Acessos e valas		
858	Emílio Guedes Ferreira Venezuela Manuela Guedes Ferreira Rua das Terças, 219 Canedo 4525-082 Canedo VFR	116		55788		Norte: Sul: Joaquim da Silva Lopes Nascente: Poente: António Pinto da Mota			308		a) 67		b) 430
859	Emília Dias da Mota					Norte: António Pinto da Mota Sul: Nascente: Joaquim da Silva Lopes Poente: Estrada			3.381	1 720			a) 5.528 b) 9.771
865	António Pinto Tavares Rua de Gende, 6 — 81 4415-824 Sandim					Norte: Fernando fontes (Presidente Clube Caçadores Sandim) e outro Sul: José Ferreira da Silva (Herdeiro de Maria Gomes Pereira) e outros Nascente: António Pinto Tavares Poente:			35.208		a) 846		
867	Fernando Fontes (Presidente Clube Caçadores Sandim) Rua Clube de Caçadores 4415-783 SANDIM	3784		02204/071298		Norte: Caminho Sul: António Pinto Tavares Nascente: Poente: António Pinto Tavares			609				a) 17.421

Desenho n.º D1L3 — 202 — 013 — 06

Concelho de Santa Maria da Feira.
Freguesia de Canedo.

N.º das parcelas	Nome e moradas dos proprietários actuais e outros interessados	Referências				Denominação e confrontações do prédio e confrontações da parcela a expropriar	Áreas (m²)						
		Matriz		Registo predial			Do prédio		Da parcela a expropriar			Sobrantes	Restantes
		Rústica	Urbana	Descrição ou fichas	Inscrições		Cadastro	Registo predial	Auto-estrada	Restabelecimentos	Acessos e valas		
851	Carmino da Costa Fontes					Norte: Sul: Augusto Ferreira Machado Nascente: Poente:			983				a) 900 b) 247
851/1	Desconhecido -					Norte: Estrada Sul: Carmino da Costa Fontes Nascente: Estrada Poente:			3.420	1 697			a) 3.374 b) 1.867

N.º das parcelas	Nome e moradas dos proprietários actuais e outros interessados	Referências				Denominação e confrontações do prédio e confrontações da parcela a expropriar	Áreas (m²)						
		Matriz		Registo predial			Do prédio		Da parcela a expropriar			Sobrantes	Restantes
		Rústica	Urbana	Descrição ou fichas	Inscrições		Cadastro	Registo predial	Auto-estrada	Restabelecimentos	Acessos e valas		
852	Palmira Tavares da Conceição					Norte: Augusto Ferreira Machado e estrada Sul: Nascente: Estrada Poente:			1.533				a) 5.293
856/3	Desconhecido -					Norte: Sul: Joaquim da Silva Lopes e outro Nascente: Carmindo da Costa Fontes Poente: Emilio Guedes Ferreira			70		a) 67		b) 1.044
857	António Pinto da Mota					Norte: Joaquim Pinto Sousa Dias Sul: Emilia Dias da Mota Nascente: Emílio Guedes Ferreira Poente: Estrada			3.841	.1 543	a) 571		b) 3.833 c) 3.857
862	Joaquim da Silva Lopes					Norte: Carmindo da Costa Fontes Sul: Nascente: Poente: Emilia Dias da Mota			1.556 .1 197 .2 32		a) 36		b) 61.073
863	Carmindo da Costa Fontes					Norte: Floriano Barbosa da Silva Sul: Joaquim da Silva Lopes Nascente: Poente:			2.999 .1 332 .2 129				a) 28.607 b) 980
864	Floriano Barbosa da Silva Rua das Terças, 327 4415-900 SANDIM					Norte: Sul: Carmindo da Costa Fontes Nascente: Poente:			.1 207 82				a) 59.996

Desenho n.º D1L3 — 202 — 013 — 08

Concelho de Vila Nova de Gaia.
Freguesia de Sandim.

N.º das parcelas	Nome e moradas dos proprietários actuais e outros interessados	Referências				Denominação e confrontações do prédio e confrontações da parcela a expropriar	Áreas (m²)						
		Matriz		Registo predial			Do prédio		Da parcela a expropriar			Sobrantes	Restantes
		Rústica	Urbana	Descrição ou fichas	Inscrições		Cadastro	Registo predial	Auto-estrada	Restabelecimentos	Acessos e valas		
868	Augusto Ferreira Machado Rua do Calvário, 562 4415-913 SANDIM					Norte: Estrada Sul: António Pinto Tavares e caminho Nascente: Estrada Poente:			17.340	.1 1.062	a) 905		b) 10.568

N.º das parcelas	Nome e moradas dos proprietários actuais e outros interessados	Referências				Denominação e confrontações do prédio e confrontações da parcela a expropriar	Áreas (m²)						
		Matriz		Registo predial			Do prédio		Da parcela a expropriar			Sobrantes	Restantes
		Rústica	Urbana	Descrição ou fichas	Inscrições		Cadastro	Registo predial	Auto-estrada	Restabelecimentos	Acessos e valas		
	Rosa Ferreira Martins Machado Rua do Calvário, 562 4415-913 SANDIM												
869	Aurora Baptista Couto Pinto Rua de Gende, 685 4415-824 SANDIM					Norte: Estrada Sul: Estrada Nascente: Estrada Poente: Armindo Sousa Pinto e outros — Rep/ Virgílio Pinto Sousa Dias			4.961	.1 .2	1.837 86		
870	Armindo Sousa Pinto e outros — Rep/ Virgílio Pinto Sousa Dias Rua do Comercio, 462 4505-473 LOBÃO					Norte: Estrada Sul: Aurora Baptista Couto Pinto Nascente: Aurora Baptista Couto Pinto Poente: Augusto Ferreira Machado			3.140	.1	2.356		
871	Augusto Ferreira Machado Rua do Calvário, 562 4415-913 SANDIM Rosa Ferreira Martins Machado Rua do Calvário, 562 4415-913 SANDIM					Norte: Estrada Sul: Armindo Sousa Pinto e outros — Rep/ Virgílio Pinto Sousa Dias Nascente: Armindo Sousa Pinto e outros — Rep/ Virgílio Pinto Sousa Dias Poente: Estrada			119	.1	295		
872	Aurora Baptista Couto Pinto Rua de Gende, 685 4415-824 SANDIM					Norte: Estrada Sul: Estrada Nascente: Poente: Américo Joaquim Fernandes Augusto			115	.1 .2	413 290		
873	Américo Joaquim Fernandes Augusto Rua Clube dos Caçadores, 211 4415-783 SANDIM					Norte: Aurora Santos Pinto Sul: Estrada Nascente: Aurora Santos Pinto Poente: Manuel Joaquim Ferreira Lino Gomes			199				a) 1.167
874	Manuel Joaquim Ferreira Lino Gomes Rua Vigide, 92 4415 CARVALHOS					Norte: Estrada Sul: Estrada Nascente: Américo Joaquim Fernandes Augusto e outro Poente: IMOSANDIM			5.311	.1	538		a) 3.689
875	IMOSANDIM					Norte: Estrada Sul: Estrada Nascente: Manuel Joaquim Ferreira Lino Gomes Poente: António Francisco Oliveira Quelhas			2.254	.1	101		a) 87

N.º das parcelas	Nome e moradas dos proprietários actuais e outros interessados	Referências				Denominação e confrontações do prédio e confrontações da parcela a expropriar	Áreas (m²)						
		Matriz		Registo predial			Do prédio		Da parcela a expropriar			Sobrantes	Restantes
		Rústica	Urbana	Descrição ou fichas	Inscrições		Cadastro	Registo predial	Auto-estrada	Restabelecimentos	Acessos e valas		
876	António Francisco Oliveira Quelhas Rua Senhor dos Aflitos , 930 4415-887 SANDIM Olinda Ferreira Lopes Rua Senhor dos Aflitos , 930 4415-887 SANDIM	4105		31221		Norte: Estrada Sul: Estrada Nascente: IMOSANDIM Poente: Aurora Batista Silva			414	.1	3		
877	Aurora Batista Silva Rua de Gende, 685 4415-824 SANDIM					Norte: Augusto Ferreira Machado Sul: Estrada Nascente: António Francisco Oliveira Quelhas Poente: Augusto Ferreira Machado			1.541	.1	31		a) 339
878	Augusto Ferreira Machado Rua do Calvário, 562 4415-913 SANDIM					Norte: Estrada Sul: Estrada Nascente: Aurora Batista Silva Poente: Alexandre Nunes da Mota			745				a) 441
879	Alexandre Nunes da Mota Av. 25 de Abril, 1045 4415-412 SANDIM Maria de Fátima Lourenço Augusto da Mota Av. 25 de Abril, 1045 4415-412 SANDIM	3986		0311/020204	G; Ap.09/020204	Norte: Estrada Sul: Estrada Nascente: Augusto Ferreira Machado Poente: António Pinto Tavares	1.800	1.800	763				a) 784
880	António Pinto Tavares					Norte: Estrada Sul: Estrada Nascente: Alexandre Nunes da Mota Poente: Joaquim Matos			379				a) 666
881	Joaquim Matos Rua Gestosa Baixo, 1055 4415-826 SANDIM					Norte: Estrada Sul: Estrada Nascente: António Pinto Tavares Poente: Albano Silva Batista			395	.1	35		a) 1.680
881/1	António Pinto Tavares					Norte: Sul: Estrada Nascente: Alexandre Nunes da Mota e outro Poente: IMOSANDIM			1.839				
882	Albano Silva Batista Travessa S.ª M.ª de Sandim, 76 4415-885 SANDIM					Norte: Estrada Sul: Estrada Nascente: Joaquim Matos Poente: Santos e Barbosa			6	.1	255		a) 1.680

N.º das parcelas	Nome e moradas dos proprietários actuais e outros interessados	Referências				Denominação e confrontações do prédio e confrontações da parcela a expropriar	Áreas (m²)						
		Matriz		Registo predial			Do prédio		Da parcela a expropriar			Sobrantes	Restantes
		Rústica	Urbana	Descrição ou fichas	Inscrições		Cadastro	Registo predial	Auto-estrada	Restabelecimentos	Acessos e valas		
883	Santos e Barbosa					Norte: Estrada Sul: Estrada Nascente: Albano Silva Batista Poente: Manuel Guedes Gomes				178			a) 2.425
884	Manuel Guedes Gomes					Norte: Estrada Sul: Estrada Nascente: Santos e Barbosa Poente: Eulália Ferreira Lopes				24			a) 730
884/1	Eulália Ferreira Lopes Rua do Peral, Gestosa de Baixo					Norte: Estrada Sul: Estrada Nascente: Manuel Guedes Gomes Poente:				6			a) 877
885	Maria da Assunção Gomes dos Santos Rua Sr. dos Aflitos, 881 4415-887 SANDIM José Maria Pinto de Azevedo Rua Sr. dos Aflitos, 881 4415-887 SANDIM	3987				Norte: Sul: Alexandre Nunes da Mota e estrada Nascente: Poente: António Pinto Tavares			188				
885/1	Augusto Ferreira Machado Rua do Calvário, 562 4415-913 SANDIM Rosa Ferreira Martins Machado Rua do Calvário, 562 4415-913 SANDIM					Norte: Estrada Sul: Aurora Batista Silva Nascente: António Francisco Oliveira Poente: Aurora Batista Silva			.1 215 130	.2 2.779			
886	Alexandre Nunes da Mota Av. 25 de Abril, 1045 4415-412 SANDIM	3993		03109/020204	G; Ap.09/ 020204	Norte: Maria da Assunção Gomes dos Santos Sul: Estrada Nascente: Maria da Assunção Gomes dos Santos Poente: António Pinto Tavares	560	560	589				
887	IMOSANDIM					Norte: Sul: Estrada Nascente: António Pinto Tavares Poente: Santos e Barbosa			2.219	.1 6			
888	Santos e Barbosa					Norte: Fernando Alberto Alves Ferreira Sul: Estrada Nascente: IMOSANDIM Poente:			1.023	.1 453			

N.º das parcelas	Nome e moradas dos proprietários actuais e outros interessados	Referências				Denominação e confrontações do prédio e confrontações da parcela a expropriar	Áreas (m²)						
		Matriz		Registo predial			Do prédio		Da parcela a expropriar			Sobrantes	Restantes
		Rústica	Urbana	Descrição ou fichas	Inscrições		Cadastro	Registo predial	Auto-estrada	Restabelecimentos	Acessos e valas		
888/1	Herdeiros de Manuel Guedes Go- mes					Norte: Fernando Alberto Alves Ferreira Sul: Estrada Nascente: Santos e Barbosa Poente: Luis Fernando Gomes da Mota			206	.1	517		
889	Luis Fernando Gomes da Mota Rua da Gestosa de Baixo, 120 4415-826 SANDIM Isaura Guedes Machado da mota Rua da Gestosa de Baixo, 120 4415-826 SANDIM	4119		01160/161092	G; Ap.10/ 100752	Norte: Fernando Alberto Alves Ferreira Sul: Estrada Nascente: Poente: Herdeiros de Manuel Joaquim Go- mes da Mota			32	.1	769		a) 50
890	Herdeiros de Manuel Joaquim Go- mes da Mota Maria Rosa Gomes dos Santos					Norte: Luis Fernando Gomes da Mota e outro Sul: Estrada Nascente: Luis Fernando Gomes da Mota Poente: Luis Fernando Gomes da Mota					429		a) 384
891	Fernando Alberto Alves Ferreira Av. 25 de Abril 4415-412 SANDIM					Norte: Augusto Ferreira Alves Sul: Santos e Barbosa e outros Nascente: IMOSANDIM Poente: Luis Fernando Gomes da Mota			662	.1	219		
892	Augusto Ferreira Alves Travessa Maus Mosteiros, 200 4415-604 CRESTUMA Estela Simões Dias Carvalho Fer- reira Alves Travessa Maus Mosteiros, 200 4415-604 CRESTUMA	4106		00221/200187	G; Ap.23/ 170189	Norte: António Pinto Tavares Sul: Fernando Alberto Alves Ferreira Nascente: IMOSANDIM Poente: Luis Fernando Gomes da Mota	270	270	790	.1	2		
893	António Pinto Tavares					Norte: Sul: Augusto Ferreira Alves Nascente: IMOSANDIM Poente: Fernando Jorge Ferreira Fontes			2.921				
894	Luis Fernando Gomes da Mota Rua Gestosa Baixo, 120 4415-826 SANDIM Isaura Guedes Machado da mota Rua Gestosa Baixo, 120 4415-826 SANDIM					Norte: Fernando Jorge Ferreira Fontes e outros Sul: Estrada Nascente: Herdeiros de Manuel Joaquim Gomes da Mota e outros Poente:			564	.1	2.107		a) 1.768

N.º das parcelas	Nome e moradas dos proprietários actuais e outros interessados	Referências				Denominação e confrontações do prédio e confrontações da parcela a expropriar	Áreas (m²)						
		Matriz		Registo predial			Do prédio		Da parcela a expropriar			Sobrantes	Restantes
		Rústica	Urbana	Descrição ou fichas	Inscrições		Cadastro	Registo predial	Auto-estrada	Restabelecimentos	Acessos e valas		
895	Fernando Jorge Ferreira Fontes Rua Sr dos Aflitos, 907 4415-887 SANDIM Elisa Maria da Costa Guimarães Ferreira Fontes Rua Sr dos Aflitos, 907 4415-887 SANDIM	2456				Norte: Caminho Sul: Luis Fernando Gomes da Mota Nascente: António Pinto Tavares Poente: Olinda Ferreira Lopes e outro			2.432				a) 1.671
896	Andreolina Rodrigues Valadares					Norte: Olinda Ferreira Lopes Sul: Luis Fernando Gomes da Mota Nascente: Fernando Jorge Ferreira Fontes Poente: Hos Maria Gomes Pereira			196				
897	Olinda Ferreira Lopes Rua Sr dos Aflitos, 930 4415-887 SANDIM António Francisco Oliveira Quelhas Rua Sr dos Aflitos, 930 4415-887 SANDIM	3979		31219		Norte: Caminho Sul: Andreolina Rodrigues Valadares Nascente: Fernando Jorge Ferreira Fontes Poente: Hos Maria Gomes Pereira			758				a) 426
898	Hos Maria Gomes Pereira Rua Covide, 366					Norte: Caminho Sul: Luis Fernando Gomes da Mota Nascente: Olinda Ferreira Lopes e outro Poente: Elvira Pereira Gomes e outro			2.744	1	130		a) 960
899	Elvira Pereira Gomes Rua Gestosa de Baixo, 521 4415-826 SANDIM					Norte: Caminho Sul: Manuel Joaquim Tavares da Silva Nascente: Hos Maria Gomes Pereira Poente: Manuel Joaquim Tavares da Silva			1.632				a) 934
900	Manuel Joaquim Tavares da Silva					Norte: Caminho Sul: Maria Alice Ferreira Lino e outro Nascente: Elvira Pereira Gomes Poente: Afonso Alves Ferreira da Silva			3.843	1	209		a) 1.403
900/1	Desconhecido -					Norte: Manuel Joaquim Tavares da Silva e outro Sul: Estrada Nascente: Luis Fernando Gomes da Mota Poente: Maria Alice Ferreira Lino				1.873			a) 256 b) 521

N.º das parcelas	Nome e moradas dos proprietários actuais e outros interessados	Referências				Denominação e confrontações do prédio e confrontações da parcela a expropriar	Áreas (m²)							
		Matriz		Registo predial			Do prédio		Da parcela a expropriar			Sobrantes	Restantes	
		Rústica	Urbana	Descrição ou fichas	Inscrições		Cadastro	Registo predial	Auto-estrada	Restabelecimentos	Acessos e valas			
901	Maria Alice Ferreira Lino					Norte: Manuel Joaquim Tavares da Silva Sul: Estrada Nascente: Manuel Joaquim Tavares da Silva e outro Poente: Afonso Alves Ferreira da Silva			1.174	1	2		a)	706
902	Afonso Alves Ferreira da Silva Rua dos Estudantes, 116					Norte: Caminho Sul: Estrada Nascente: Manuel Joaquim Tavares da Silva e outro Poente: Manuel Pereira do Couto (C.C.H. de) e outro			6.098				a)	3.242 b) 2.440
903	Raimundo Ferreira Rua Gestosa Baixo 4415-826 SANDIM					Norte: Caminho Sul: Manuel Pereira do Couto (C.C.H. de) Nascente: Afonso Alves Ferreira da Silva Poente: Manuel Pereira do Couto (C.C.H. de)			290				a)	155
904	Manuel Pereira do Couto (C.C.H. de) Rua do Heroísmo, 304, 2.º 4300-256 PORTO	2528				Norte: Caminho Sul: Estrada Nascente: Afonso Alves Ferreira da Silva e outro Poente: Maria Rosa Gomes dos Santos			2.816				a)	3.024 b) 268
904/1	Maria Rosa Gomes dos Santos Rua Central, 1243 4415-638 LEVER					Norte: Caminho Sul: Estrada Nascente: Manuel Pereira do Couto (C.C.H. de) Poente: Maria dos Santos Seabra			2.191				a)	2.371
905	Desconhecido -					Norte: Sul: Caminho Nascente: Caminho Poente: Augusto Ferreira Machado			160		a)	277		
906	Maria dos Santos Seabra	4172				Norte: Caminho Sul: Estrada Nascente: Maria Rosa Gomes dos Santos Poente: José Gomes dos Santos e outros e caminho			1.216				a)	3.196
907	José Gomes dos Santos Rua António Ramalho, 438 A, r/c esq traseiras	4170		01764/020796	G; Ap.20/020796	Norte: António Pinto Tavares Sul: Maria dos Santos Seabra Nascente: Maria dos Santos Seabra Poente: António Francisco Oliveira Quelhas	160	160	465					

N.º das parcelas	Nome e moradas dos proprietários actuais e outros interessados	Referências				Denominação e confrontações do prédio e confrontações da parcela a expropriar	Áreas (m²)							
		Matriz		Registo predial			Do prédio		Da parcela a expropriar			Sobrantes	Restantes	
		Rústica	Urbana	Descrição ou fichas	Inscrições		Cadastro	Registo predial	Auto-estrada	Restabelecimentos	Acessos e valas			
908	António Francisco Oliveira Quelhas Rua Sr. dos Aflitos, 930 4415-887 SANDIM Olinda Ferreira Lopes Rua Sr. dos Aflitos, 930 4415-887 SANDIM	4171				Norte: António Pinto Tavares Sul: Maria dos Santos Seabra Nascente: José Gomes dos Santos Poente: Caminho			417				a)	246
909	António Pinto Tavares					Norte: Caminho Sul: José Gomes dos Santos e outro Nascente: Maria dos Santos Seabra e outro Poente: Caminho			843					
910	Augusto Ferreira Machado Rua Calvário, 562 4415-913 SANDIM					Norte: Sul: Caminho Nascente: Poente: Maria Adelaide Ferreira Batista			1.376		a)	441		
911	Maria Adelaide Ferreira Batista Rua Sr. dos Aflitos, 866 4415-887 SANDIM	4283		03167/110604	G; Ap.113/ 110604	Norte: Sul: António Pinto Tavares Nascente: Augusto Ferreira Machado Poente: António Sousa Gomes	400	400	411		a)	73		
912	António Pinto Tavares					Norte: Maria Adelaide Ferreira Batista e outros Sul: IMOSANDIM e Caminho Nascente: Maria Adelaide Ferreira Batista Poente: IMOSANDIM e outro			875					
913	IMOSANDIM					Norte: António Pinto Tavares Sul: Nascente: Caminho Poente: IMOSANDIM e outro			1.632					
914	Desconhecido -					Norte: Sul: Nascente: Poente:			30					
915	José Gomes dos Santos Rua António Ramalho, 438 A, r/c esq traseiras	4210		01766/020796	G; Ap.20/ 020796	Norte: IMOSANDIM e outro Sul: Nascente: IMOSANDIM Poente: IMOSANDIM	1.000	1.000	681				a)	161

N.º das parcelas	Nome e moradas dos proprietários actuais e outros interessados	Referências				Denominação e confrontações do prédio e confrontações da parcela a expropriar	Áreas (m²)						
		Matriz		Registo predial			Do prédio		Da parcela a expropriar			Sobrantes	Restantes
		Rústica	Urbana	Descrição ou fichas	Inscrições		Cadastro	Registo predial	Auto-estrada	Restabelecimentos	Acessos e valas		
916	IMOSANDIM					Norte: Augusto Ferreira Machado e outro Sul: José Gomes dos Santos Nascente: IMOSANDIM e outro Poente: Freitas			1.010				
917	António Sousa Gomes Travessa das Agrads, 44 4415-703 OLIVAL VNG					Norte: Sul: IMOSANDIM Nascente: Maria Adelaide Ferreira Batista Poente: Augusto Ferreira Machado			20		a) 30		
918	Augusto Ferreira Machado Rua Calvário, 562 4415-913 SANDIM					Norte: Sul: IMOSANDIM Nascente: António Sousa Gomes Poente:			8		a) 31		
919	Freitas					Norte: Sul: José Gomes dos Santos Nascente: IMOSANDIM Poente: IMOSANDIM			367				
920	IMOSANDIM					Norte: Sul: Nascente: Freitas e outro Poente: António Sousa Gomes			2.322 1		a) 94		b) 310
921	António Sousa Gomes Travessa das Agrads, 44 4415-703 OLIVAL VNG	4245		01104/060792	G; Ap.14/ 060792	Norte: Sul: Joaquim Ferreira Batista Nascente: IMOSANDIM Poente:	1.110	1.110	815		a) 40		b) 87
922	Joaquim Ferreira Batista Rua Covide, 184 4415-805 SANDIM Maria Irene da Silva Oliveira Baptista Rua Covide, 184 4415-805 SANDIM	4377				Norte: António Sousa Gomes Sul: Nascente: António Sousa Gomes Poente:			26				a) 147
923	Desconhecido -					Norte: Sul: Nascente: António Sousa Gomes e outro Poente:			124		a) 9		

N.º das parcelas	Nome e moradas dos proprietários actuais e outros interessados	Referências				Denominação e confrontações do prédio e confrontações da parcela a expropriar	Áreas (m²)						
		Matriz		Registo predial			Do prédio		Da parcela a expropriar			Sobrantes	Restantes
		Rústica	Urbana	Descrição ou fichas	Inscrições		Cadastro	Registo predial	Auto-estrada	Restabelecimentos	Acessos e valas		
924	Desconhecido -					Norte: Sul: Nascente: Poente: Augusto Ferreira Machado			134		a) 10		
925	Augusto Ferreira Machado Rua Calvário, 562 4415-913 SANDIM					Norte: Sul: Nascente: Poente: Elvira Gomes da Silva			238		a) 14		
926	Elvira Gomes da Silva Rua Quelha, 3 4415-674 LEVER					Norte: Sul: Nascente: Augusto Ferreira Machado Poente: Maria da Conceição Guedes da Cunha			285		a) 16		b) 158
927	Maria da Conceição Guedes da Cunha					Norte: Sul: Nascente: Elvira Gomes da Silva Poente: António Pinto Tavares			456		a) 23		b) 358 c) 47
928	António Pinto Tavares					Norte: Manuel Joaquim Gomes Barbosa Sul: Nascente: Maria da Conceição Guedes da Cunha Poente: Manuel Joaquim Gomes Barbosa			492		a) 15		b) 22
929	Manuel Joaquim Gomes Barbosa					Norte: Sul: Nascente: António Pinto Tavares Poente: António Pinto Tavares e outros			232		a) 15		
930	António Pinto Tavares e outros					Norte: Sul: Manuel Joaquim Gomes Barbosa Nascente: Poente:			1.666		a) 152		b) 281
931	Desconhecido -					Norte: Sul: António Pinto Tavares e outros Nascente: Poente: António Pinto Tavares e outros e outro			408		a) 285		

N.º das parcelas	Nome e moradas dos proprietários actuais e outros interessados	Referências				Denominação e confrontações do prédio e confrontações da parcela a expropriar	Áreas (m²)						
		Matriz		Registo predial			Do prédio		Da parcela a expropriar			Sobrantes	Restantes
		Rústica	Urbana	Descrição ou fichas	Inscrições		Cadastro	Registo predial	Auto-estrada	Restabelecimentos	Acessos e valas		
932	Desconhecido -					Norte: estrada e 933 Sul: Nascente: Poente: Estrada				70			
933	Desconhecido -					Norte: Manuel Nunes da Mota e outro Sul: Nascente: António Pinto Tavares e outros Poente: Estrada			4.933				
934	Manuel Nunes da Mota					Norte: Joaquina Nunes da Mota Sul: Nascente: Poente: Estrada			3.124		a) 201	b) 256 c) 420	
935	Joaquina Nunes da Mota Rua Gestora de Baixo, 23 4415-826 SANDIM	4338				Norte: António Ferreira Ramos Lopes Sul: Manuel Nunes da Mota Nascente: Poente: Estrada			686	.1 78	a) 203	b) 2.321	
936	António Ferreira Ramos Lopes Rua Cadaval, 140					Norte: Joaquim Tavares do Couto Sul: Joaquina Nunes da Mota Nascente: Poente: Estrada			26	.1 1.460	a) 150	b) 124	
937	Joaquim Tavares do Couto Rua das Gândaras, 93 4415-725 OLIVAL VNG					Norte: Maria Quintas da Silva (Herdeiro de Manuel Domingues da Silva) Sul: António Ferreira Ramos Lopes Nascente: Poente: Estrada				.1 760 6		a) 1.068	
938	Maria Quintas da Silva (Herdeiro de Manuel Domingues da Silva) Rua da Bouça 4415-789 SANDIM					Norte: António Fontes Lopes (Herdeiro de António Sousa Lopes) Sul: Joaquim Tavares do Couto Nascente: Poente: Estrada				602		a) 214	
939	António Fontes Lopes (Herdeiro de António Sousa Lopes) Rua Covide, 125 4415-805 SANDIM					Norte: Sul: Maria Quintas da Silva (Herdeiro de Manuel Domingues da Silva) Nascente: Poente: Estrada				656		a) 32	

N.º das parcelas	Nome e moradas dos proprietários actuais e outros interessados	Referências				Denominação e confrontações do prédio e confrontações da parcela a expropriar	Áreas (m²)						
		Matriz		Registo predial			Do prédio		Da parcela a expropriar			Sobrantes	Restantes
		Rústica	Urbana	Descrição ou fichas	Inscrições		Cadastro	Registo predial	Auto-estrada	Restabelecimentos	Acessos e valas		
940	Desconhecido -					Norte: Sul: António Fontes Lopes (Herdeiro de António Sousa Lopes) e estrada Nascente: Poente: Estrada				119			
941	Justino Gomes da Mota Maria Ferreira do Couto	2699		01328/191093	G; Ap.01/191093	Norte: António Pinto Tavares e outro Sul: Nascente: Estrada Poente:	2.000	2.000		1.266			a) 421
942	António Pinto Tavares					Norte: Augusto Ferreira Machado Sul: Justino Gomes da Mota Nascente: José Ferreira da Silva (Herdeiro de Maria Gomes Pereira) Poente:			77	392			
943	José Ferreira da Silva (Herdeiro de Maria Gomes Pereira) Rua Covide, 366 4415-805 SANDIM					Norte: António Pinto Tavares e outro Sul: Justino Gomes da Mota e outro Nascente: Joaquim Poente: António Pinto Tavares			32	376			a) 15
944	Joaquim					Norte: Augusto Ferreira Machado Sul: José Ferreira da Silva (Herdeiro de Maria Gomes Pereira) e estrada Nascente: Augusto Ferreira Machado Poente: José Ferreira da Silva (Herdeiro de Maria Gomes Pereira)			683	70			a) 6
945	Augusto Ferreira Machado Rua Calvário, 562 4415-913 SANDIM					Norte: António Ferreira Barbosa Sul: Joaquim Nascente: Estrada Poente: António Pinto Tavares			2.530				
946	António Ferreira Barbosa					Norte: António Pinto Tavares Sul: Augusto Ferreira Machado Nascente: Estrada Poente:			1.867				a) 124
947	António Pinto Tavares					Norte: José Zacarias Sul: António Ferreira Barbosa Nascente: Estrada Poente:			2.359				a) 574

N.º das parcelas	Nome e moradas dos proprietários actuais e outros interessados	Referências				Denominação e confrontações do prédio e confrontações da parcela a expropriar	Áreas (m²)						
		Matriz		Registo predial			Do prédio		Da parcela a expropriar			Sobrantes	Restantes
		Rústica	Urbana	Descrição ou fichas	Inscrições		Cadastro	Registo predial	Auto-estrada	Restabelecimentos	Acessos e valas		
948	José Zacarias					Norte: Augusto Barbosa Sul: António Pinto Tavares Nascente: Estrada Poente:			1.592				a) 1.050
949	Augusto Barbosa Rua Fioso, 1048					Norte: António Pinto Tavares Sul: José Zacarias Nascente: Estrada Poente:			2.166	1	203		
950	António Pinto Tavares					Norte: Maria Adelaide Ferreira Batista Sul: Augusto Barbosa Nascente: Poente:			1.730				
951	Maria Adelaide Ferreira Batista Rua Sr. Dos Aflitos, 866 4415-887 SANDIM	4423		03165/110904	G; Ap.112/ 110604	Norte: Adosinda Francisca Pinto Sul: António Pinto Tavares Nascente: Poente:	1.400	1.400	1.712				
952	Adosinda Francisca Pinto Rua do Monte 4515-000					Norte: Adriano Santos Sul: Maria Adelaide Ferreira Batista Nascente: Poente:			2.452				
953	Adriano Santos					Norte: Sul: Adosinda Francisca Pinto Nascente: Poente:			2.347				
954	Desconhecido -					Norte: Sul: Adriano Santos Nascente: Poente:			9.685		a) 21		
955	Desconhecido -	477				Norte: Sul: Nascente: Poente: Estrada			18.181		a) 1.030		

N.º das parcelas	Nome e moradas dos proprietários actuais e outros interessados	Referências				Denominação e confrontações do prédio e confrontações da parcela a expropriar	Áreas (m²)						
		Matriz		Registo predial			Do prédio		Da parcela a expropriar			Sobrantes	Restantes
		Rústica	Urbana	Descrição ou fichas	Inscrições		Cadastro	Registo predial	Auto-estrada	Restabelecimentos	Acessos e valas		
470	Joaquim Manuel Boavida Santos Costa Rua Heróis de Ultramar, 1114 4430-432 VILA NOVA DE GAIA Maria Clara da Cunha Correia de Oliveira Rua Heróis de Ultramar, 1114 4430-432 VILA NOVA DE GAIA	3827				Norte: José Candido Pereira Barreiro Sul: Nascente: Estrada Poente:			167		a) 158		
471	José Candido Pereira Barreiro Travessa das Corujeiras, 187-1.º Dto 4430-072 VILA NOVA DE GAIA Maria Manuela Jesus Pinto Moura Barreiro Travessa das Corujeiras, 187-1.º Dto 4430-072 VILA NOVA DE GAIA	4941		2417/070689	G-8, Ap. 72/030899	Norte: Maria Lourenço dos Santos São Martinho Sul: Joaquim Manuel Boavida Santos Costa Nascente: Estrada Poente:	9.950	9.950	1.334		a) 230		
474	Maria Lourenço dos Santos São Martinho Largo do Curro, 29 — Canelos 4640-420 SANTA CRUZ DO DOURO Domingos Dias Oliveira Largo do Curro, 29 — Canelos 4640-420 SANTA CRUZ DO DOURO	5066		2688/251089	G-2, Ap. 34/251089	Norte: Herdeiros Abilio Oliveira — Natercia Costa Pereira Oliveira Sul: José Candido Pereira Barreiro Nascente: Estrada Poente:	11.000	11.000	1.562		a) 146		
475	Herdeiros Abilio Oliveira — Natercia Costa Pereira Oliveira Rua de Sto Ovidio, 1055 4515-188 FOZ DO SOUSA	5775				Norte: António Joaquim Ramos Santos Sul: Maria Lourenço dos Santos São Martinho Nascente: Estrada Poente:			1.889		a) 374		b) 2.377
476	António Joaquim Ramos Santos Rua Central, 4014 4415 Maria Alves da Costa Rua Central, 4014 4415	3816		05630/070798	G-2, Ap. 181/150499	Norte: Corina Oliveira Pereira Sul: Herdeiros Abilio Oliveira — Natercia Costa Pereira Oliveira Nascente: Estrada Poente:	7.500	7.500	2.516		a) 147		b) 492

N.º das parcelas	Nome e moradas dos proprietários actuais e outros interessados	Referências				Denominação e confrontações do prédio e confrontações da parcela a expropriar	Áreas (m²)						
		Matriz		Registo predial			Do prédio		Da parcela a expropriar			Sobrantes	Restantes
		Rústica	Urbana	Descrição ou fichas	Inscrições		Cadastro	Registo predial	Auto-estrada	Restabelecimentos	Acessos e valas		
477	Corina Oliveira PereiraRua de Tabosa4415-357 PEDROSO	4936				Norte: Herdeiros de Joaquim Santos Correia — c/c Júlio Guedes Correia Sul: António Joaquim Ramos Santos Nascente: Poente:			11.370		a) 487		b) 1.376
478	Herdeiros de Joaquim Santos Correia — c/c Júlio Guedes Correia Rua da Igreja, 825 4500-050 ESPINHO	4946				Norte: José Vitor Nunes da Silva e outro Sul: Corina Oliveira Pereira Nascente: Poente:			9.251				
488	Talhos Felix — Comércio de Carnes Lda Rua de Jorgim, 338 — Oliveira do Douro 4430-436 VILA NOVA DE GAIA	1693				Norte: Rosa Barbosa Alves Sul: Rio Febros Nascente: Rio Febros Poente:			5.455				a) 2.989
489	Rosa Barbosa Alves Rua Alto das Penas, 47 4415-273 PEDROSO José Maria de Sousa ferreira Rua Alto das Penas, 47 4415-273 PEDROSO	1691		07676/090306		Norte: Arnaldo Gonçalves Santos e estrada Sul: Talhos Felix — Comércio de Carnes Lda e caminho Nascente: Arnaldo Gonçalves Santos Poente: Caminho	3.600	3.600	2.146				a) 392 b) 726
492	Francisco Manuel Fernandes Barbosa Rua Boa Nova, 150 4505-588 SANGUEDO Maria de Fátima Pereira dos Santos Barbosa Rua Boa Nova, 150 4505-588 SANGUEDO	1663				Norte: Filomena de Oliveira Silva Sul: Estrada Nascente: Rio Febros Poente: Caminho			632				a) 1.699
493	Etelvina Pereira Brás Rua dos Namorados, 650 4415	5339		02155/300189	G-5, Ap. 48/ 031197	Norte: Rio Febros Sul: Estrada Nascente: Poente: Rosa barbosa Alves			682				a) 3.868
493/1	Rosa barbosa Alves Rua Alto das Penas, 47 4415-273 PEDROSO José Maria de Sousa Ferreira Rua Alto das Penas, 47 4415-273 PEDROSO		602			Norte: Rio Febros Sul: Estrada Nascente: Etelvina Pereira Brás Poente: Rio Febros			353				

N.º das parcelas	Nome e moradas dos proprietários actuais e outros interessados	Referências				Denominação e confrontações do prédio e confrontações da parcela a expropriar	Áreas (m²)							
		Matriz		Registo predial			Do prédio		Da parcela a expropriar			Sobrantes	Restantes	
		Rústica	Urbana	Descrição ou fichas	Inscrições		Cadastro	Registo predial	Auto-estrada	Restabelecimentos	Acessos e valas			
494	Filomena de Oliveira Silva Rua dos Namorados, 445 4415 Manuel Ribeiro Gonçalves Rua dos Namorados, 445 4415	3966		07099/061202	G-1, Ap. 106/ 061202	Norte: Marcília dos Santos Mata Sul: Francisco Manuel Fernandes Barbosa Nascente: Rio Febros Poente: Caminho	660	660	847				a)	608

Desenho n.º D1L3 — 202 — 013 — 09

Freguesia de Olival.

N.º das parcelas	Nome e moradas dos proprietários actuais e outros interessados	Referências				Denominação e confrontações do prédio e confrontações da parcela a expropriar	Áreas (m²)						Sobrantes	Restantes
		Matriz		Registo predial			Do prédio		Da parcela a expropriar					
		Rústica	Urbana	Descrição ou fichas	Inscrições		Cadastro	Registo predial	Auto-estrada	Restabelecimentos	Acessos e valas			
483	António Campos Sousa Tavares Rua de Codeçais, 423 4415-199 PEDROSO Amorosa Maria Fernandes da Conceição Tavares Rua de Codeçais, 423 4415-199 PEDROSO	2159		0092/301085	G-6	Norte: Alvaro Miguel Nunes Silva Sul: Herdeiros de Joaquim Santos Correia — c/c Júlio Guedes Correia Nascente: José Vitor Nunes da Silva Poente:	3.000	3.000	2.554					
484	Alvaro Miguel Nunes Silva Rua da Regedoura, 656 4500-762 NOGUEIRA DA REGEDOURA Carla Margarida Silva Gaspar Rua da Regedoura, 656 4500-762 NOGUEIRA DA REGEDOURA	2210		01889/191201	G-2	Norte: Joaquim Moreira Sousa Sobral e outro Sul: António Campos Sousa Tavares Nascente: Caminho Poente:	8.825	8.825	2.842		a) 206		b) 1.189	
485	Maria Rosa Guedes Tavares Rua dos Castanheirinhos, 75	2218		2386/20080318		Norte: Rui Alberto Nunes Silva Sul: Joaquim Moreira Sousa Sobral Nascente: Poente:	6.500	6.500	1.116		a) 96		b) 95	
486	Rui Alberto Nunes Silva Rua Padre António Joaquim Ferreira, 366 4415-714 OLIVAL VNG	2217		00453/180589	G-4	Norte: Herdeiros de Manuel Joaquim Tavares Neves Sul: Maria Rosa Guedes Tavares Nascente: Poente:			1.417		a) 69		b) 454 c) 591	

N.º das parcelas	Nome e moradas dos proprietários actuais e outros interessados	Referências				Denominação e confrontações do prédio e confrontações da parcela a expropriar	Áreas (m²)						
		Matriz		Registo predial			Do prédio		Da parcela a expropriar			Sobrantes	Restantes
		Rústica	Urbana	Descrição ou fichas	Inscrições		Cadastro	Registo predial	Auto-estrada	Restabelecimentos	Acessos e valas		
	Anabela de Fátima Moreira Antunes Dias da Silva Rua Padre António Joaquim Fer- reira, 366 4415-714 OLIVAL VNG												
487	Herdeiros de Manuel Joaquim Tava- res Neves — c/c Albano António Campos Neves Rua do Armazém Novo, 103 4415-727 OLIVAL VNG	2226				Norte: Rio Febros Sul: Rui Alberto Nunes Silva Nascente: Poente:			2.213 .1 1.922		a) 434		b) 3.517
490	Arnaldo Gonçalves Santos Travessa Rio Megide, 54 R/C 4415-326 PEDROSO Rita Ferreira da Silva Travessa Rio Megide, 54 R/C 4415-326 PEDROSO	1690	601	0680/110886	G-2	Norte: Estrada e Rio Febros Sul: Rosa Barbosa Alves Nascente: Rio Febros Poente: Rosa Barbosa Alves			3.599				a) 160 b) 449
491	Rosa Barbosa Alves Rua Alto das Penas, 47 4415-273 PEDROSO José Maria de Sousa ferreira Rua Alto das Penas, 47 4415-273 PEDROSO	1821				Norte: Estrada Sul: Rio Febros Nascente: Poente: Estrada			355				
956	António Ribeiro Alves de Sá Rua da Carreira, 1140 4415-738 OLIVAL VNG Rosa Maria Oliveira santos Rua da Carreira, 1140 4415-738 OLIVAL VNG	1510				Norte: Estrada Sul: Avelino Manuel Tavares Filipe Nascente: Poente: Avelino Manuel Tavares Filipe			8.664				
956/1	Avelino Manuel Tavares Filipe Rua Central do Olival, 2755 4415-731 OLIVAL VNG António Ribeiro Alves de Sá Rua da Carreira, 1140 4415-738 OLIVAL VNG Rosa Maria Oliveira santos Rua da Carreira, 1140 4415-738 OLIVAL VNG					Norte: António Ribeiro Alves de Sá e Es- trada Sul: Nascente: António Ribeiro Alves de Sá Poente:			5.643				a) 61

N.º das parcelas	Nome e moradas dos proprietários actuais e outros interessados	Referências				Denominação e confrontações do prédio e confrontações da parcela a expropriar	Áreas (m²)						
		Matriz		Registo predial			Do prédio		Da parcela a expropriar			Sobrantes	Restantes
		Rústica	Urbana	Descrição ou fichas	Inscrições		Cadastro	Registo predial	Auto-estrada	Restabelecimentos	Acessos e valas		
956/2	Erwin Sanchez Freking					Norte: Marisa Adriana mendes da Silva Sul: Nascente: Avelino Manuel Tavares Filipe Poente: Estrada			5.315				
957	Marisa Adriana mendes da Silva Rua dos Carneiros, 663 4415					Norte: Estrada Sul: Fernando do Carmo Oliveira Nascente: Avelino Manuel Tavares Filipe Poente: Estrada			879				
992	Alberto Guedes da Silva Rua Central do Olival, 2671 4415-731 OLIVAL VNG	2046		38181		Norte: Angelino Tavares Moreira Sul: Fernando Alves Pereira Nascente: Poente: António da Rocha de Sousa Castro			3.095				
993	Angelino Tavares Moreira Avenida Eng.º Amaro da Costa, 1064 4415-414 OLIVAL VNG Maria de Fátima Mrndes Vaz Mo- reira Avenida Eng.º Amaro da Costa, 1064 4415-414 OLIVAL VNG					Norte: Sul: Aurea Celeste Tavares Guedes Silva e outros Nascente: Poente: Estrada			11.723	.1 .2	955 70		a) 379
994	António da Rocha de Sousa Castro Rua dos castanheirinhos, 121 Maria Irene Guedes Tavares Rua dos castanheirinhos, 121	1948				Norte: Angelino Tavares Moreira Sul: Fernando Alves Pereira Nascente: Alberto Guedes da Silva e outro Poente: Aurea Celeste Tavares Guedes Silva			2.991				
995	Aurea Celeste Tavares Guedes Silva Rua Maus Mosteiros, 103 4415-604 CRESTUMA	1106		00926/110893	G-5, Ap. 08/110893	Norte: Angelino Tavares Moreira Sul: Fernando Alves Pereira Nascente: António da Rocha de Sousa Cas- tro Poente: José Moreira da Silva e estrada			2.285				
996	José Moreira da Silva Rua de Rio Lobo, 326 4415-325 PEDROSO Arlet da Conceição Moreira Rua de Rio Lobo, 326 4415-325 PEDROSO	4932				Norte: Angelino Tavares Moreira Sul: Aurea Celeste Tavares Guedes Silva Nascente: Aurea Celeste Tavares Guedes Silva Poente: Estrada			109				

N.º das parcelas	Nome e moradas dos proprietários actuais e outros interessados	Referências				Denominação e confrontações do prédio e confrontações da parcela a expropriar	Áreas (m²)						
		Matriz		Registo predial			Do prédio		Da parcela a expropriar			Sobrantes	Restantes
		Rústica	Urbana	Descrição ou fichas	Inscrições		Cadastro	Registo predial	Auto-estrada	Restabelecimentos	Acessos e valas		
999	José Vitor Nunes da Silva Rua dos Pardieiros, 150 4415-746 OLIVAL VNG	2158		00457/180589	G-3	Norte: António Campos Sousa Tavares Sul: Herdeiros de Joaquim Santos Correia — c/c Júlio Guedes Correia Nascente: Poente: António Campos Sousa Tavares			2.368				
1000	Joaquim Moreira Sousa Sobral Rua 16, n.º 176 4500-242 ESPINHO Maria José Moreira Ferreira Sobral Rua 16, n.º 176 4500-242 ESPINHO	2219		01932/110602	G-1	Norte: Maria Rosa Guedes Tavares Sul: Alvaro Miguel Nunes Silva Nascente: Florentino Sequeira Ferreira Lisboa Poente:			1.791		a) 127		
1001	Florentino Sequeira Ferreira Lisboa Travessa Ferreira de Castro, 115 — Oliveira do Douro 4430-400 VILA NOVA DE GAIA Maria Teresa de Jesus Teixeira Lisboa Travessa Ferreira de Castro, 115 — Oliveira do Douro 4430-400 VILA NOVA DE GAIA	2210		01889/191201		Norte: Sul: Alvaro Miguel Nunes Silva Nascente: Poente: Joaquim Moreira Sousa Sobral e outro			39				a) 1.421

Desenho n.º D1L3 — 202 — 013 — 10

Concelho de Vila Nova de Gaia.
Freguesia de Olival.

N.º das parcelas	Nome e moradas dos proprietários actuais e outros interessados	Referências				Denominação e confrontações do prédio e confrontações da parcela a expropriar	Áreas (m²)							
		Matriz		Registo predial			Do prédio		Da parcela a expropriar			Sobrantes	Restantes	
		Rústica	Urbana	Descrição ou fichas	Inscrições		Cadastro	Registo predial	Auto-estrada	Restabelecimentos	Acessos e valas			
958	Paulo Jerónimo Andrade Pereira Rua Marco poça, 149 4415-840 SANDIM			01421/160997		Norte: Estrada Sul: Estrada Nascente: Fernando do Carmo Oliveira Poente:			1.200					
958/1	Desconhecido -					Norte: Estrada Sul: Estrada Nascente: Paulo Jerónimo Andrade Pereira Poente: Paulo Jerónimo Andrade Pereira			1.509					

N.º das parcelas	Nome e moradas dos proprietários actuais e outros interessados	Referências				Denominação e confrontações do prédio e confrontações da parcela a expropriar	Áreas (m²)							
		Matriz		Registo predial			Do prédio		Da parcela a expropriar			Sobrantes	Restantes	
		Rústica	Urbana	Descrição ou fichas	Inscrições		Cadastro	Registo predial	Auto-estrada	Restabelecimentos	Acessos e valas			
958/2	Fernando do Carmo Oliveira Rua do Marco, 320 4415-839 SANDIM Maria da Conceição da Silva Oli- veira Rua do Marco, 320 4415-839 SANDIM		2179		N/D	Norte: Estrada Sul: Estrada Nascente: Poente: Paulo Jerónimo Andrade Pereira			904					
958/3	Paulo Jerónimo Andrade Pereira Rua Marco poça, 149 4415-840 SANDIM			01421/160997		Norte: Estrada Sul: Estrada Nascente: Poente: Estrada			420					a) 1.934
959	Maria Fernanda Guedes do Couto Lopes Rua Heróis da Pátria, 593 — Bloco Norte — Hab 21 4410-001 ARCOZELO VNG António Vieira Lopes Rua Heróis da Pátria, 593 — Bloco Norte — Hab 21 4410-001 ARCOZELO VNG	2578		00657/230590		Norte: Francisco de Azevedo Pinto e ou- tros Sul: Estrada Nascente: Poente:			25.516					
960	Maria Gomes Couto Rua Sra do Campo, 271 4505-139 ARGONCILHE	1593		01122/190595		Norte: Olívia Costa de Sousa Sul: Francisco de Azevedo Pinto e outro Nascente: David Bastos da Silva Poente: Francisco de Azevedo Pinto e outro			2.037 .1 61 .2 7					a) 844 b) 3.689
960/1	Rosa Ferreira dos Santos Rua do Cruzeiro, 424 4415-208 PEDROSO Manuel Alves Maia Rua do Cruzeiro, 424 4415-208 PEDROSO	1494			N/D	Norte: Maria Gomes Couto Sul: Maria de Lurdes Pessoa e Silva Pinto Nascente: Poente: Francisco de Azevedo Pinto			239					
960/2	Maria de Lurdes Pessoa e Silva Pinto Rua 28, 801 — 1.º Andar 4500-293 ESPINHO	2636		01326/250996	N/D	Norte: Francisco de Azevedo Pinto e outro Sul: Maria Fernanda Guedes do Couto Lopes Nascente: Poente: Maria Fernanda Guedes do Couto Lopes			649					a) 103

N.º das parcelas	Nome e moradas dos proprietários actuais e outros interessados	Referências				Denominação e confrontações do prédio e confrontações da parcela a expropriar	Áreas (m²)						
		Matriz		Registo predial			Do prédio		Da parcela a expropriar			Sobrantes	Restantes
		Rústica	Urbana	Descrição ou fichas	Inscrições		Cadastro	Registo predial	Auto-estrada	Restabelecimentos	Acessos e valas		
960/3	António da Rocha de Sousa Castro Rua dos Castanheirinhos, 121 Maria Irene Guedes Tavares Rua dos Castanheirinhos, 121					Norte: Olívia Costa de Sousa e outros Sul: Nascente: Maria Fernanda Guedes do Couto Lopes e outro Poente: José Manuel Moura Baptista			2.708				
960/4	Olívia Costa de Sousa Rua Central do Olival, 3153 4415-731 OLIVAL VNG	1593			N/D	Norte: Estrada Sul: António da Rocha de Sousa Castro Nascente: Alberto Guedes da Silva Poente: José Manuel Moura Baptista			779				
961	Francisco de Azevedo Pinto Rua da Devesinha, 486	1492		36442		Norte: Maria Gomes Couto e outro Sul: Maria Fernanda Guedes do Couto Lopes Nascente: Maria Gomes Couto e outros Poente: Alberto Guedes da Silva e outros			5.181				
962	Manuel Joaquim da Costa e Silva Rua António Godinho Vasconcelos, 14 4415-749 Ana Gomes de Vasconcelos Rua António Godinho Vasconcelos, 14 4415-749					Norte: Estrada Sul: Francisco de Azevedo Pinto Nascente: António Godinho da Silva Poente: Alberto Guedes da Silva			1.003				
962/1	António Godinho da Silva Rua da capela, 124 4415-745 OLIVAL VNG Alzira da Costa Oliveira Rua da capela, 124 4415-745 OLIVAL VNG	560		23321	N/D	Norte: Estrada Sul: Francisco de Azevedo Pinto Nascente: Maria Gomes Couto e outros Poente: Manuel Joaquim da Costa e Silva			1.348				
962/2	Olívia Costa de Sousa Rua Central do Olival, 3153 4415-731 OLIVAL VNG	1574			N/D	Norte: Estrada Sul: Maria Gomes Couto Nascente: Maria Gomes Couto Poente: Caminho e António Godinho da Silva			210				a) 2.155
962/3	David Bastos da Silva Rua do Pinhal das Moses, 362 4415-718 OLIVAL VNG Maria de Lurdes Gomes Vasconcelos Rua do Pinhal das Moses, 362 4415-718 OLIVAL VNG	1492		36422	N/D	Norte: Maria Gomes Couto Sul: Maria Gomes Couto Nascente: Maria Gomes Couto Poente: Maria Gomes Couto			1.791				a) 441 b) 166

N.º das parcelas	Nome e moradas dos proprietários actuais e outros interessados	Referências				Denominação e confrontações do prédio e confrontações da parcela a expropriar	Áreas (m²)							
		Matriz		Registo predial			Do prédio		Da parcela a expropriar			Sobrantes	Restantes	
		Rústica	Urbana	Descrição ou fichas	Inscrições		Cadastro	Registo predial	Auto-estrada	Restabelecimentos	Acessos e valas			
962/4	Alberto Guedes da Silva Rua Central do Olival, 2671 4415-731 OLIVAL VNG	1588		4775	N/D	Norte: Estrada Sul: Francisco de Azevedo Pinto e outro Nascente: Manuel Joaquim da Costa e Silva Poente: Olívia Costa de Sousa			784					
963	Ana Maria Guedes Tavares de Sousa castro Rua dos Castanheirinhos, 15 4415 Manuel Machado Sousa Castro Rua dos Castanheirinhos, 15 4415	1565				Norte: Estrada Sul: Estrada Nascente: Poente: Maria Gomes Couto			4.363 .1 34					
964	Rosa Gomes da Mota Rua dos Castanheirinhos, 178 4415	435		24626		Norte: Estrada Sul: Estrada Nascente: Maria Gomes Couto Poente: Maria Gomes Couto			2.055 .1 343				a) 1.511 b) 388	
964/1	Maria Gomes Couto Rua Sra do Campo, 271 4505-139 ARGONCILHE	1572		01124/190595	N/D	Norte: Estrada Sul: estrada Ana Maria Guedes Tavares de Sousa castro Nascente: Ana Maria Guedes Tavares de Sousa castro Poente: Rosa Gomes da Mota			1.266				a) 975 b) 490	
964/2	Maria Gomes Couto Rua Sra do Campo, 271 4505-139 ARGONCILHE	1573		01125/190595	N/D	Norte: Estrada Sul: Estrada Nascente: Rosa Gomes da Mota Poente: Estrada			2.418					
964/3	Maria Gomes Couto Rua Sra do Campo, 271 4505-139 ARGONCILHE	1593		01122/190595	N/D	Norte: Estrada Sul: David Bastos da Silva e outro Nascente: estrada e Rosa Gomes da Mota Poente: Olívia Costa de Sousa			1.417				a) 2.925	
965	Fernando Ferreira dos Santos Rua Pisão, 1087	1582				Norte: Maria de Lurdes Azevedo Pinto Sul: Balbina Ferreira dos Santos Nascente: Estrada Poente: Balbina Ferreira dos Santos			127				a) 238	
965/1	Balbina Ferreira dos Santos Vitorino Alves de Moura	1579		00219/	N/D	Norte: Maria Gomes Couto Sul: António Ribeiro Alves de Sá Nascente: Estrada Poente: Maria Gomes Couto			212				a) 1.622	

N.º das parcelas	Nome e moradas dos proprietários actuais e outros interessados	Referências				Denominação e confrontações do prédio e confrontações da parcela a expropriar	Áreas (m²)						
		Matriz		Registo predial			Do prédio		Da parcela a expropriar			Sobrantes	Restantes
		Rústica	Urbana	Descrição ou fichas	Inscrições		Cadastro	Registo predial	Auto-estrada	Restabelecimentos	Acessos e valas		
965/2	António Ribeiro Alves de Sá Rua da Carreira, 1140 4415-738 OLIVAL VNG Rosa Maria Oliveira santos Rua da Carreira, 1140 4415-738 OLIVAL VNG	1578		01814/090501	G-1	Norte: Maria Gomes Couto e outro Sul: Estrada Nascente: Estrada Poente: Estrada			1.082				a) 2.498
966	Maria de Lurdes Azevedo Pinto Rua Central do Olival, 2659 4415-731 OLIVAL VNG Carlos Alberto Vieira da Costa Rua Central do Olival, 2659 4415-731 OLIVAL VNG	540				Norte: Sul: Fernando Ferreira dos Santos Nascente: Estrada Poente:			293				a) 602
966/1	Maria Gomes Couto Rua Sra do Campo, 271 4505-139 ARGONCILHE	1631		00127/190595	N/D	Norte: Caminho Sul: António Ribeiro Alves de Sá Nascente: Fernando Ferreira dos Santos Poente: Jorge Carvalho dos Santos Alicote			7.334				a) 2.220 b) 4.062
966/2	Fernando Ferreira dos Santos Rua Pisão, 1087					Norte: Caminho Sul: Maria Gomes Couto Nascente: Maria Gomes Couto Poente: Maria Gomes Couto			965				a) 94
966/3	Jorge Carvalho dos Santos Alicote Rua Prof. Urbano Moura, 244 — 6.º andar 4400-258 Miramar Rua Prof. Urbano Moura, 244 — 6.º andar 4400-258					Norte: Caminho Sul: Estrada Nascente: Maria Gomes Couto Poente: Justino da Fonseca Oliveira			2.106				a) 1.482
966/4	Justino da Fonseca Oliveira Rua central, 2794 4415-727 OLIVAL VNG	1638		00377/050988	N/D	Norte: Caminho Sul: Estrada Nascente: Jorge Carvalho dos Santos Alicote Poente: Estrada			5.263				
967	José Manuel Moura Baptista Rua dos Pardieiros, 977 4415-746 OLIVAL VNG	1595		02149/120905 + 02150/120905		Norte: Alberto Guedes da Silva e outro Sul: Estrada Nascente: Alberto Guedes da Silva Poente: Albertino Tavares Santos Ferreira			17.766 .1 1.639	.2 3.118 .3 250	a) 788		

N.º das parcelas	Nome e moradas dos proprietários actuais e outros interessados	Referências				Denominação e confrontações do prédio e confrontações da parcela a expropriar	Áreas (m²)						
		Matriz		Registo predial			Do prédio		Da parcela a expropriar			Sobrantes	Restantes
		Rústica	Urbana	Descrição ou fichas	Inscrições		Cadastro	Registo predial	Auto-estrada	Restabelecimentos	Acessos e valas		
	Maria Manuela Lagos Correia de Moura Baptista Rua dos Pardieiros, 977 4415-746 OLIVAL VNG												
967/1	Alberto Guedes da Silva Rua Central do Olival, 2671 4415-731 OLIVAL VNG	1642		4777	N/D	Norte: José Manuel Moura Baptista Sul: José Manuel Moura Baptista Nascente: José Manuel Moura Baptista Poente: Caminho e Albertino Tavares Santos Ferreira			1.035				
967/2	Albertino Tavares Santos Ferreira Rua S. Miguel, 420 4415-701 OLIVAL VNG					Norte: Caminho e Alberto Guedes da Silva Sul: Nascente: José Manuel Moura Baptista Poente: António Ribeiro Alves de Sá			4.486		a) 209		
967/3	Alberto Guedes da Silva Rua Central do Olival, 2671 4415-731 OLIVAL VNG	1590		4774	N/D	Norte: Joaquim Lopes de Sousa Sul: Estrada Nascente: Joaquim Lopes de Sousa Poente: José Manuel Moura Baptista			3.752				a) 45
967/4	Joaquim Lopes de Sousa Rua Central do Olival, 2153 4415-730 OLIVAL VNG Maria Alzira Ferreira de Amorim Rua Central do Olival, 2153 4415-730 OLIVAL VNG	551		24629	N/D	Norte: Estrada Sul: Estrada Nascente: Poente: Alberto Guedes da Silva			1.435				a) 1.615
968	António Ribeiro Alves de Sá Rua da Carreira, 1140 4415-738 OLIVAL VNG Rosa Maria Oliveira Santos Rua da Carreira, 1140 4415-738 OLIVAL VNG	1640				Norte: Caminho Sul: Caminho Nascente: Estrada Poente: Maria Celeste Guedes Oliveira e outro			16.471		a) 263		
969	Maria Celeste Guedes Oliveira Rua Central, 3175 4415-731 OLIVAL VNG	1642		4777		Norte: Olívia Costa de Sousa e caminho Sul: António Ribeiro Alves de Sá Nascente: António Ribeiro Alves de Sá Poente: Olívia Costa de Sousa			1.232				
970	Olívia Costa de Sousa Rua Central do Olival, 3153 4415-731 OLIVAL VNG	1643				Norte: Avelino Manuel Tavares Filipe Sul: Maria Celeste Guedes Oliveira Nascente: Caminho e Maria Celeste Guedes Oliveira Poente: Avelino Manuel Tavares Filipe			2.068				

N.º das parcelas	Nome e moradas dos proprietários actuais e outros interessados	Referências				Denominação e confrontações do prédio e confrontações da parcela a expropriar	Áreas (m²)						
		Matriz		Registo predial			Do prédio		Da parcela a expropriar			Sobrantes	Restantes
		Rústica	Urbana	Descrição ou fichas	Inscrições		Cadastro	Registo predial	Auto-estrada	Restabelecimentos	Acessos e valas		
971	Avelino Manuel Tavares Filipe Rua Central do Olival, 2755 4415-731 OLIVAL VNG					Norte: Ana Maria Guedes Tavares de Sousa Castro Sul: Olívia Costa de Sousa e outros Nascente: Caminho Poente:			17.433		a) 537		
971/1	Ana Maria Guedes Tavares de Sousa Castro Rua dos Castanheirinhos, 15 4415 Manuel Machado Sousa Castro Rua dos Castanheirinhos, 15 4415	1645			N/D	Norte: Ana Maria Guedes Tavares de Sousa Castro Sul: Nascente: António Ribeiro Alves de Sá Poente:			2.240		a) 388		
972	Justino da Fonseca Oliveira Rua central, 2794 4415-727 OLIVAL VNG	1639		00377/050988	N/D	Norte: Estrada Sul: António Ribeiro Alves de Sá e outro Nascente: Poente: António Ribeiro Alves de Sá			1.290				a) 157
972/1	Joaquim Lopes de Sousa Rua Central do Olival, 2153 4415-730 OLIVAL VNG Maria Alzira Ferreira de Amorim Rua Central do Olival, 2153 4415-730 OLIVAL VNG	397				Norte: António Ribeiro Alves de Sá Sul: José Manuel Moura Baptista Nascente: António Ribeiro Alves de Sá Poente: José Manuel Moura Baptista			1.135				
973	Ana Maria Guedes Tavares de Sousa Castro Rua dos Castanheirinhos, 15 4415 Manuel Machado Sousa Castro Rua dos Castanheirinhos, 15 4415	1955				Norte: Maria Gomes Couto Sul: Avelino Manuel Tavares Filipe Nascente: Estrada Poente: Avelino Manuel Tavares Filipe			12.005				
974	António da Rocha de Sousa Castro Rua dos Castanheirinhos. 121 Maria Irene Guedes Tavares Rua dos Castanheirinhos. 121	1633				Norte: Caminho Sul: Caminho Nascente: Ana Maria Guedes Tavares de Sousa castro Poente: Ana Maria Guedes Tavares de Sousa Castro			5.222 .1 4.065				a) 5.536 b) 22 c) 2.447

N.º das parcelas	Nome e moradas dos proprietários actuais e outros interessados	Referências				Denominação e confrontações do prédio e confrontações da parcela a expropriar	Áreas (m²)						
		Matriz		Registo predial			Do prédio		Da parcela a expropriar			Sobrantes	Restantes
		Rústica	Urbana	Descrição ou fichas	Inscrições		Cadastro	Registo predial	Auto-estrada	Restabelecimentos	Acessos e valas		
975	José Manual Rocha Sá e Moura Largo do Seixo Alvo, 30 4415-749 OLIVAL VNG Maria do Rosário Barbosa de Sousa Sá e Moura Largo do Seixo Alvo, 30 4415-749 OLIVAL VNG	1949				Norte: António da Rocha de Sousa Castro Sul: Ana Maria Guedes Tavares de Sousa Castro Nascente: António da Rocha de Sousa Castro Poente: Emília Gomes Silva			1.364				a) 206
975/1	Ana Maria Guedes Tavares de Sousa Castro Rua dos Castanheirinhos, 15 4415 Manuel Machado Sousa Castro Rua dos Castanheirinhos, 15 4415	1954			N/D	Norte: Emília Gomes Silva e outro Sul: Caminho Nascente: António da Rocha de Sousa Castro e caminho Poente: Estrada			104				a) 4.175
975/2	Emília Gomes Silva Travessa Ponte Pereiro, 318 4415-305 PEDROSO	1951		20226	N/D	Norte: Ana Maria Guedes Tavares de Sousa castro Sul: Ana Maria Guedes Tavares de Sousa castro Nascente: José Manual Rocha Sá e Moura e outro Poente: Caminho			2.250				a) 482
975/3	Maria Rosa Guedes Tavares Rua dos Castanheirinhos, 75	1636			N/D	Norte: Caminho Sul: Caminho Nascente: Ana Maria Guedes Tavares de Sousa castro Poente: Caminho			825				a) 1.048
975/4	Ana Maria Guedes Tavares de Sousa Castro Rua dos Castanheirinhos, 15 4415 Manuel Machado Sousa Castro Rua dos Castanheirinhos, 15 4415	1635			N/D	Norte: Caminho Sul: Caminho Nascente: António da Rocha de Sousa Castro Poente: Maria Rosa Guedes Tavares			857				a) 1.063
976	Ana Maria Guedes Tavares de Sousa castro Rua dos Castanheirinhos, 15 4415	2014				Norte: Fernando Alves Pereira e estrada Sul: Emília Gomes Silva Nascente: Poente: Aurora Gonçalves Lopes e estrada			5.146 .1 1.346				

N.º das parcelas	Nome e moradas dos proprietários actuais e outros interessados	Referências				Denominação e confrontações do prédio e confrontações da parcela a expropriar	Áreas (m²)						
		Matriz		Registo predial			Do prédio		Da parcela a expropriar			Sobrantes	Restantes
		Rústica	Urbana	Descrição ou fichas	Inscrições		Cadastro	Registo predial	Auto-estrada	Restabelecimentos	Acessos e valas		
	Manuel Machado Sousa Castro Rua dos Castanheirinhos, 15 4415												
976/1	Aurora Gonçalves Lopes Rua dos Pardieiros, 303 4415-746 OLIVAL VNG Guilherme António Alves Marques Rua dos Pardieiros, 303 4415-746 OLIVAL VNG	1972		02425/20081007	N/D	Norte: Fernando Alves Pereira Sul: Nascente: Poente:			324				
977	Fernando Alves Pereira Rua da Carreira, 368 4415-738 OLIVAL VNG Mónica das Dores Guedes Barbosa Rua da Carreira, 368 4415-738 OLIVAL VNG Fernando Alves Pereira Rua da Carreira, 368 4415-738 OLIVAL VNG	1107		01046/031094 01046/031094		Norte: Maria Odete Gonçalves Tavares Sul: António Ribeiro Alves de Sá Nascente: Estrada Poente:			9.557 .1 693 .2 1.188 .3 411				a) 1.709 b) 1.354 c) 157
978	Avelino Manuel Tavares Filipe Rua Central do Olival, 2755 4415-731 OLIVAL VNG					Norte: António Ribeiro Alves de Sá Sul: Ana Maria Guedes Tavares de Sousa Castro Nascente: Ana Maria Guedes Tavares de Sousa castro Poente:			914				
980	Maria Gomes Couto Rua Sra do Campo, 271 4505-139 ARGONCILHE	1952		01131/190595		Norte: Fernando Alves Pereira Sul: Ana Maria Guedes Tavares de Sousa castro Nascente: Estrada Poente: Manuel Augusto Barbosa de Sousa			3.372				
981	António Ribeiro Alves de Sá Rua da Carreira, 1140 4415-738 OLIVAL VNG Rosa Maria Oliveira Santos Rua da Carreira, 1140 4415-738 OLIVAL VNG	1968		01535/261198	G-1	Norte: Fernando Alves Pereira Sul: Avelino Manuel Tavares Filipe e outros Nascente: Manuel Augusto Barbosa de Sousa e outro Poente:			5.948				a) 2.931

N.º das parcelas	Nome e moradas dos proprietários actuais e outros interessados	Referências				Denominação e confrontações do prédio e confrontações da parcela a expropriar	Áreas (m²)						
		Matriz		Registo predial			Do prédio		Da parcela a expropriar			Sobrantes	Restantes
		Rústica	Urbana	Descrição ou fichas	Inscrições		Cadastro	Registo predial	Auto-estrada	Restabelecimentos	Acessos e valas		
982	Manuel Augusto Barbosa de Sousa Rua Jorge Dias, 128-3.º Esq Frente 4400-489 Luisa Maria Rodrigues Martins Barbosa de Sousa Rua Jorge Dias, 128-3.º Esq Frente 4400-489	1969		398		Norte: Fernando Alves Pereira Sul: Maria Gomes Couto Nascente: Maria Gomes Couto Poente: António Ribeiro Alves de Sá			1.180				
987	Maria Odete Gonçalves Tavares Rua Além do Ribeiro, 71 José dos Santos Dias Rua Além do Ribeiro, 71	1111			N/D	Norte: Estrada Sul: Maria Odete Gonçalves Tavares Nascente: Maria Odete Gonçalves Tavares Poente: Maria Irene Guedes Tavares			286 1 3.927		a) 166		b) 318 c) 3.254
988	Maria Irene Guedes Tavares Rua dos Castanheirinhos. 121	2033				Norte: Estrada Sul: Fernando Alves Pereira Nascente: Maria Odete Gonçalves Tavares Poente: Fernando Alves Pereira			1.603		a) 172		b) 2.255
989	Fernando Alves Pereira Rua da Carreira, 368 4415-738 OLIVAL VNG Mónica das Dores Guedes Barbosa Rua da Carreira, 368 4415-738 OLIVAL VNG	1107		01046/031094 01046/031094		Norte: Alberto Guedes da Silva Sul: Estrada Nascente: Maria Odete Gonçalves Tavares Poente:			9.041 1 576 2 529				a) 1.104
989/1	Maria Odete Gonçalves Tavares Rua Além do Ribeiro, 71 José dos Santos Dias Rua Além do Ribeiro, 71	1113 novo: 2026-r		2428/20080929		Norte: Sul: Estrada Nascente: Poente: Fernando Alves Pereira			1.042				a) 1.354

Desenho n.º D1L3 — 202 — 013 — 11

Freguesia de Pedroso.

N.º das parcelas	Nome e moradas dos proprietários actuais e outros interessados	Referências				Denominação e confrontações do prédio e confrontações da parcela a expropriar	Áreas (m²)						
		Matriz		Registo predial			Do prédio		Da parcela a expropriar			Sobrantes	Restantes
		Rústica	Urbana	Descrição ou fichas	Inscrições		Cadastro	Registo predial	Auto-estrada	Restabelecimentos	Acessos e valas		
496	António Manuel Ribeiro Marques Travessa da Paradela, 297 4415-289 PEDROSO	1795		04000/251193		Norte: Maria Egídia Fernandes Barbosa Sul: Nascente: Caminho Poente:			779		a) 146		

N.º das parcelas	Nome e moradas dos proprietários actuais e outros interessados	Referências				Denominação e confrontações do prédio e confrontações da parcela a expropriar	Áreas (m²)						Sobrantes	Restantes
		Matriz		Registo predial			Do prédio		Da parcela a expropriar					
		Rústica	Urbana	Descrição ou fichas	Inscrições		Cadastro	Registo predial	Auto-estrada	Restabelecimentos	Acessos e valas			
	Filomena da Silva Duarte Marques Travessa da Paradela, 297 4415-289 PEDROSO													
497	Maria Egídia Fernandes Barbosa Rua de Sta Marinha, 1391 4415-333 PEDROSO	1796		03401/271291	G-2, Ap. 11/271291	Norte: José António da Silva 1/2 Sul: António Manuel Ribeiro Marques Nascente: Caminho Poente:	760	760	563		a) 46			
498	José António da Silva 1/2 Rua Alameda Chãos Vermelhos, 98 4400-412 VILA NOVA DE GAIA Arminda Cerqueira Rua Alameda Chãos Vermelhos, 98 4400-412 VILA NOVA DE GAIA	1800		04000/251193		Norte: Maria Egídia Fernandes Barbosa Sul: Maria Egídia Fernandes Barbosa Nascente: Caminho Poente:			1.256		a) 72		b) 15	
499	Maria Egídia Fernandes Barbosa Rua de Sta Marinha, 1391 4415-333 PEDROSO	1657		03402/271291	G-2, Ap. 11/271291	Norte: José António da Silva 1/2 Sul: José António da Silva 1/2 Nascente: Caminho Poente:	570	570	706		a) 43		b) 134	
500	José António da Silva 1/2 Rua Alameda Chãos Vermelhos, 98 4400-412 VILA NOVA DE GAIA Arminda Cerqueira Rua Alameda Chãos Vermelhos, 98 4400-412 VILA NOVA DE GAIA	1656		4001/251193, 4002/251193		Norte: Antigo proprietário: António Caetano da Silva Sul: Maria Egídia Fernandes Barbosa Nascente: Caminho Poente:			5.626		a) 276			
501	Antigo proprietário: António Cae- tano da Silva					Norte: Herdeiros Rosa Oliveira Grilo Sul: José António da Silva 1/2 Nascente: Poente:			4.928		a) 311		b) 801	
502	Herdeiros Rosa Oliveira Grilo Rua Nova, 4524 4430-802 AVINTES	1659				Norte: Vitorino Francisco da Silva Brito Sul: Antigo proprietário: António Caetano da Silva Nascente: Poente:			5.190		a) 275			
503	Vitorino Francisco da Silva Brito Travessa Fonte da Rata, 19 4415-192 PEDROSO Laurinda Moreira Martins Travessa Fonte da Rata, 19 4415-192 PEDROSO	5769		05119/100596		Norte: Maria Deolinda Claro Ferreira Portela Sul: Herdeiros Rosa Oliveira Grilo Nascente: Poente: Maria Deolinda Claro Ferreira Portela			2.709		a) 39		b) 1.748 c) 36	

N.º das parcelas	Nome e moradas dos proprietários actuais e outros interessados	Referências				Denominação e confrontações do prédio e confrontações da parcela a expropriar	Áreas (m²)						
		Matriz		Registo predial			Do prédio		Da parcela a expropriar			Sobrantes	Restantes
		Rústica	Urbana	Descrição ou fichas	Inscrições		Cadastro	Registo predial	Auto-estrada	Restabelecimentos	Acessos e valas		
503/1	Maria Deolinda Claro Ferreira Portela Rua Manuel Moreira Barros, 621, Bloco 2.4.2. 4400-346 VILA NOVA DE GAIA	5346		03696/310892	G-1, Ap. 39/310892	Norte: Joaquim Monteiro Ramos da Fonseca Sul: Vitorino Francisco da Silva Brito Nascente: Poente:	9.200	9.200	2.758		a) 310		b) 883
504	Joaquim Monteiro Ramos da Fonseca Av da República, 1651 — 4.º Esq 4430-206 VILA NOVA DE GAIA	1626				Norte: Júlia Tavares da Silva Cruz Sul: Maria Deolinda Claro Ferreira Portela Nascente: Poente: Júlia Tavares da Silva Cruz			4.244				a) 3.324
505	Júlia Tavares da Silva Cruz Rua da Alheira de Aquém, 41 4415-148 PEDROSO	1625				Norte: Rosalina de Oliveira Sousa Pereira Sul: Joaquim Monteiro Ramos da Fonseca Nascente: Joaquim Monteiro Ramos da Fonseca Poente: Caminho			3.887				a) 5.005
506	Telmo dos Santos Duarte (Representante de Valentina Alves Santos Oliveira) Av. Vasco da Gama, 7505 4415-957 PEDROSO Telmo dos Santos Oliveira Duarte	1621				Norte: Rosalina Conceição Silva e caminho Sul: Maria Deolinda Claro Ferreira Portela Nascente: Caminho Poente: Estrada			5.633		a) 275		b) 628 c) 1.176
506/1	Zona de Propriedade Horizontal					Norte: Arnaldo Duarte (Procurador de Valentina Alves Santos Oliveira) Sul: Nascente: Arnaldo Duarte (Procurador de Valentina Alves Santos Oliveira) Poente: António José Santos Martins			532				
507	Rosalina de Oliveira Sousa Pereira Rua Ponte Pereira, 385 — Pedroso Américo da Silva Pereira Rua Ponte Pereira, 385 — Pedroso	1624				Norte: Sul: Júlia Tavares da Silva Cruz Nascente: Júlia Tavares da Silva Cruz Poente: Caminho			1.224				a) 2.423
508	Júlia Tavares da Silva Cruz (Herdeiro de António Moreira da Silva Cruz) Rua da Alheira d'Áquém, 41 4415-148 PEDROSO	1623		3137/130291	G-2, Ap. 41/130291	Norte: Sul: Caminho Nascente: Rosalina de Oliveira Sousa Pereira Poente: Vitorino Francisco da Silva Brito			713				a) 2.175

N.º das parcelas	Nome e moradas dos proprietários actuais e outros interessados	Referências				Denominação e confrontações do prédio e confrontações da parcela a expropriar	Áreas (m²)						
		Matriz		Registo predial			Do prédio		Da parcela a expropriar			Sobrantes	Restantes
		Rústica	Urbana	Descrição ou fichas	Inscrições		Cadastro	Registo predial	Auto-estrada	Restabelecimentos	Acessos e valas		
509	Vitorino Francisco da Silva Brito Travessa da Fonte da Rata, 19 4415-192 PEDROSO Laurinda Moreira Martins Travessa da Fonte da Rata, 19 4415-192 PEDROSO	5768				Norte: Sul: Caminho Nascente: Júlia Tavares da Silva Cruz (Herdeiro de António Moreira da Silva Cruz) Poente: Sá			106				a) 1.116
510	Sá Avintes	1622				Norte: Sul: Caminho Nascente: Vitorino Francisco da Silva Brito Poente: Caminho			37				a) 1.129
511	Júlia Tavares da Silva Cruz (Herdeiro de António Moreira da Silva Cruz) Rua da Alheira de Aquém, 41 4415-148 PEDROSO	1620				Norte: Rosalina Conceição Silva Sul: Arnaldo Duarte (Procurador de Valentina Alves Santos Oliveira) Nascente: Arnaldo Duarte (Procurador de Valentina Alves Santos Oliveira) Poente: Rosalina Conceição Silva (Herdeiro de Manuel dos Santos Oliveira)			896				a) 623
512	c/c — Rosalina Conceição Silva (Herdeiro de Manuel dos Santos Oliveira) Rua das Alheiras, 432 4415-154 PEDROSO	3775		02824/150189	G-1, Ap. 54/150190	Norte: Rosalina Conceição Silva Sul: Afonso de Oliveira e outro Nascente: Júlia Tavares da Silva Cruz (Herdeiro de António Moreira da Silva Cruz) Poente: José David Neves Ferreira			2.214				a) 39
513	António José Santos Martins Recanto de Alheira de Aquem, 119 4415-149 PEDROSO Maria da Conceição Dias Braga Recanto de Alheira de Aquem, 119 4415-149 PEDROSO	1628				Norte: Rosalina Conceição Silva (Herdeiro de Manuel dos Santos Oliveira) Sul: Nascente: Zona de Propriedade Horizontal Poente: Afonso de Oliveira			219				
514	Afonso de Oliveira Rua da Alheira de Aquém, 247 4415-148 PEDROSO Carolina Oliveira da Rocha Rua da Alheira de Aquém, 247 4415-148 PEDROSO	4020	6091	2436/210489	G-3, Ap. 35/021096	Norte: José David Neves Ferreira Sul: Nascente: Rosalina Conceição Silva (Herdeiro de Manuel dos Santos Oliveira) Poente: Estrada			931				

N.º das parcelas	Nome e moradas dos proprietários actuais e outros interessados	Referências				Denominação e confrontações do prédio e confrontações da parcela a expropriar	Áreas (m²)							
		Matriz		Registo predial			Do prédio		Da parcela a expropriar			Sobrantes	Restantes	
		Rústica	Urbana	Descrição ou fichas	Inscrições		Cadastro	Registo predial	Auto-estrada	Restabelecimentos	Acessos e valas			
515	José David Neves Ferreira Rua Principal, 635 1.º F — Canedo 4525-189 CANEDO VFR Celestina Augusta Lopes de Almeida Rua Principal, 635 1.º F — Canedo 4525-189 CANEDO VFR		1367	01226/290587	G-4, Ap. 51/081194	Norte: Rosalina Conceição Silva (Herdeiro de Manuel dos Santos Oliveira) Sul: Afonso de Oliveira Nascente: Rosalina Conceição Silva (Herdeiro de Manuel dos Santos Oliveira) Poente: Estrada			492					
516	Rosalina Conceição Silva Rua das Alheiras, 432 4415-154 PEDROSO					Norte: Sul: Rosalina Conceição Silva (Herdeiro de Manuel dos Santos Oliveira) Nascente: Arnaldo Duarte (Procurador de Valentina Alves Santos Oliveira) e outro Poente: Estrada			23					a) 3.898
517	Junta de Freguesia de Pedroso Rua Raúl Pedroso, 22 4415-340 PEDROSO					Norte: Júlia Tavares da Silva Cruz (Herdeiro de António Moreira da Silva Cruz) Sul: Joaquim Castiato Nascente: Estrada Poente: Júlia Tavares da Silva Cruz (Herdeiro de António Moreira da Silva Cruz)			139					a) 155
518	c/c — Joaquim Castiato Rua Alheira de Baixo, 690 4415-151 PEDROSO	1544		01224/280587	G-3, Ap. 02/040507	Norte: Júlia Tavares da Silva Cruz (Herdeiro de António Moreira da Silva Cruz) Sul: Estrada Nascente: Estrada Poente: Estrada			3.269					a) 1.325
519	Júlia Tavares da Silva Cruz (Herdeiro de António Moreira da Silva Cruz) Rua da Alheira de Aquém, 41 4415-148 PEDROSO	1561		07698/200306		Norte: Sul: Joaquim Castiato Nascente: Junta de Freguesia de Pedroso Poente: Constantino Costa Cano			852					
520	Constantino Costa Cano Travessa das Agrads, 45 e 46 4415-419 PEDROSO Emilia Alexandrina Pinto da Silva Travessa das Agrads, 45 e 46 4415-419 PEDROSO	1570				Norte: Alto dos Reis — Investimentos Imobiliários, Lda Sul: Nascente: Júlia Tavares da Silva Cruz (Herdeiro de António Moreira da Silva Cruz) e outro Poente: Belarmino José Baldaia Tavares			5.818					a) 1.525 b) 2.752

N.º das parcelas	Nome e moradas dos proprietários actuais e outros interessados	Referências				Denominação e confrontações do prédio e confrontações da parcela a expropriar	Áreas (m²)							
		Matriz		Registo predial			Do prédio		Da parcela a expropriar			Sobrantes	Restantes	
		Rústica	Urbana	Descrição ou fichas	Inscrições		Cadastro	Registo predial	Auto-estrada	Restabelecimentos	Acessos e valas			
521	Alto dos Reis — Investimentos Imobiliários, Lda Rua 5 de Outubro, 3300 4430-800 AVINTES		6045	01709/260504		Norte: Sul: Constantino Costa Cano e outro Nascente: Constantino Costa Cano Poente: Belarmino José Baldaia Tavares			116				a)	1.115
522	Belarmino José Baldaia Tavares Av. General Humberto Delgado, 732 — 1.º Dto 4420-155 GONDOMAR Maria Margarida Jesus Leal baldeia Tavares Av. General Humberto Delgado, 732 — 1.º Dto 4420-155 GONDOMAR	1575		07677/090306		Norte: Caminho Sul: Nascente: Constantino Costa Cano e outro Poente: Manuel Santos Silva	4.680	4.680	3.484				a)	1.248
523	Manuel Santos Silva Rua de Agra n.º 69 — Alheiras 4415-143 PEDROSO Rita Oliveira Matos Rua de Agra n.º 69 — Alheiras 4415-143 PEDROSO	2961		06810/291101	G-1, Ap. 37, 38/291101	Norte: Caminho Sul: Nascente: Belarmino José Baldaia Tavares Poente: Maria Celeste Santos Duarte Oliveira Duarte	4.400	4.400	1.523				a)	277
523/1	Maria Celeste Santos Duarte Oliveira Duarte Av. Vasco da Gama, 7505 4415-957 PEDROSO Arnaldo de Oliveira Duarte Av. Vasco da Gama, 7505 4415-957 PEDROSO	1577		00022/231184		Norte: Caminho Sul: Nascente: Manuel Santos Silva Poente: Maria Arminda Baldaia Tavares	2.400	2.400	1.253					
524	Maria Arminda Baldaia Tavares Rua Meinedo, 5 — Bairro António Aroso 4100-338 PORTO	1584		07685/090306		Norte: Caminho Sul: Nascente: Maria Celeste Santos Duarte Oliveira Duarte Poente:			580					
525	Ana Maria Baldaia Costa Lima Rua Júlio Dinis, 32 — C — Habitação 02 4430-844 AVINTES Domingos Mendonça da Costa Lima Rua Júlio Dinis, 32 — C — Habitação 02 4430-844 AVINTES	1583		01706/140388	G-4, Ap. 38/020603	Norte: 525/1 Sul: Caminho Nascente: Caminho Poente: VIDOR — Comércio e Indústria de Construção Civil, Lda			1.228				a) b)	209 67

N.º das parcelas	Nome e moradas dos proprietários actuais e outros interessados	Referências				Denominação e confrontações do prédio e confrontações da parcela a expropriar	Áreas (m²)						
		Matriz		Registo predial			Do prédio		Da parcela a expropriar			Sobrantes	Restantes
		Rústica	Urbana	Descrição ou fichas	Inscrições		Cadastro	Registo predial	Auto-estrada	Restabelecimentos	Acessos e valas		
525/1	Desconhecido -					Norte: Sul: Nascente: Poente:			16				
526	VIDOR — Comércio e Indústria de Construção Civil, Lda Edifício Sol Algarve — 1.º Andar EN 125	5781				Norte: Sul: Caminho Nascente: Ana Maria Baldaia Costa Lima Poente: Caminho			6.691 .1 6.800	.2 141			a) 1.986
528	Amélia Ribeiro da Costa Rua de S. Bento, 117 4415-338 PEDROSO	1048		04447/200594	G-3; Ap. 35/220503	Norte: Estrada Sul: Caminho Nascente: Caminho Poente:	1.150	1.150		96			
529	Joaquim Manuel Boavida Santos Costa Rua Heróis do Ultramar, 1114 4430-432 VILA NOVA DE GAIA Maria Clara da Cunha Correia de Oliveira Rua Heróis do Ultramar, 1114 4430-432 VILA NOVA DE GAIA					Norte: Caminho Sul: Estrada Nascente: Caminho Poente:			5.478 .1 688 .2 302			a) 813 b) 2.393	
530	Paulino da Cunha Mendes Rua de Lamações, 419 4415-255 PEDROSO Margarida Campos Cardoso Rua de Lamações, 419 4415-255 PEDROSO	4474		07800/040806	G-1, Ap. 07/040806	Norte: António Guilherme Santos Tomás Sul: Caminho Nascente: Hdos. Francisco Sousa Fonseca c/c Abel Francisco Alves Fonseca Poente:	4.170	4.170	695				
531	Hdos. Manuel Gonçalves Oliveira c/c Maria Fernandes Martins Praça das Flores	4770		06960/290502	G-1, Ap. 36/290502	Norte: Maria Fernanda Martins Sul: Tomás António dos Santos Nascente: Tomás António dos Santos Poente: Estrada	1.270	1.270	3.300				a) 20.388
531/1	Hdos. Francisco Sousa Fonseca c/c Abel Francisco Alves Fonseca Rua do Caracol, 254 4415-181 PEDROSO Maria de Fátima Marques	5202				Norte: António Guilherme Santos Tomás Sul: Caminho Nascente: Poente: Paulino da Cunha Mendes			530				a) 132

N.º das parcelas	Nome e moradas dos proprietários actuais e outros interessados	Referências				Denominação e confrontações do prédio e confrontações da parcela a expropriar	Áreas (m²)						
		Matriz		Registo predial			Do prédio		Da parcela a expropriar			Sobrantes	Restantes
		Rústica	Urbana	Descrição ou fichas	Inscrições		Cadastro	Registo predial	Auto-estrada	Restabelecimentos	Acessos e valas		
531/2	António Guilherme Santos Tomás Rua da Igreja, 150 4415-372 PEDROSO	1152		00641/030786	G-4, Ap. 30/200189	Norte: Pedro Santos Dias Sul: Paulino da Cunha Mendes e outro Nascente: Poente:			1.557				
531/3	Pedro Santos Dias Rua Ponte do Pereiro, 304 4415-304 PEDROSO Adelaide da Piedade Perdigão Rua Ponte do Pereiro, 304 4415-304 PEDROSO	4491		19339		Norte: Joaquim Manuel Boavida Santos Costa 1/2 Sul: António Guilherme Santos Tomás Nascente: Poente:			1.516				
531/4	Joaquim Manuel Boavida Santos Costa 1/2 Rua Heróis do Ultramar, 1114 — Vilar de Andorinho 4430-432 VILA NOVA DE GAIA Maria Clara da Cunha Correia de Oliveira Rua Heróis do Ultramar, 1114 — Vilar de Andorinho 4430-432 VILA NOVA DE GAIA	4485				Norte: Tomás António dos Santos Sul: Pedro Santos Dias Nascente: Poente: Hdos. Francisco Sousa Fonseca c/c Abel Francisco Alves Fonseca			3.181				a) 310
531/5	Tomás António dos Santos Rua do Outão, 508 4430-864 AVINTES Maria Celeste de Sá Moreira Rua do Outão, 508 4430-864 AVINTES	1144		07683/090306		Norte: Sul: Joaquim Manuel Boavida Santos Costa 1/2 Nascente: Poente: Hdos. Manuel Gonçalves Oliveira c/c Maria Fernandes Martins			4.178				a) 410
531/6	Maria Fernanda Martins Rua das Flores, 286 4760-311 VILA NOVA DE FAMALICÃO					Norte: Hdos. Abilio Ribeiro dos Santos c/c Manuel Ribeiro dos Santos Sul: Hdos. Manuel Gonçalves Oliveira c/c Maria Fernandes Martins Nascente: Tomás António dos Santos Poente: Estrada			1.060				
531/7	Hdos. Abilio Ribeiro dos Santos c/c Manuel Ribeiro dos Santos Rua Fonte do Pereiro, 808 4415-304 PEDROSO Maria Aurora Duarte Catarino Rua Fonte do Pereiro, 808 4415-304 PEDROSO	1138				Norte: Joaquim Andrade Sousa Sul: Maria Fernanda Martins Nascente: Tomás António dos Santos Poente: Estrada			1.001				a) 689

N.º das parcelas	Nome e moradas dos proprietários actuais e outros interessados	Referências				Denominação e confrontações do prédio e confrontações da parcela a expropriar	Áreas (m²)							
		Matriz		Registo predial			Do prédio		Da parcela a expropriar			Sobrantes	Restantes	
		Rústica	Urbana	Descrição ou fichas	Inscrições		Cadastro	Registo predial	Auto-estrada	Restabelecimentos	Acessos e valas			
533	Joaquim Andrade Sousa Rua Quinta d´além, 290 4415-310 PEDROSO Isaura de Oliveira Pinto Rua Quinta d´além, 290 4415-310 PEDROSO	4470		05475/091297	G-5, Ap. 05/271006	Norte: Hdos. Bernardo Ferreira dos Reis c/c Manuel Reis Sul: Hdos. Abilio Ribeiro dos Santos c/c Manuel Ribeiro dos Santos Nascente: Tomás António dos Santos Poente: Estrada			786				a)	589
534	Maria Adelaide Dias dos Santos Guedes e irmão Rua Quinta d´além, 402 4415-310 PEDROSO Joaquim Victor bastos Guedes Rua Quinta d´além, 402 4415-310 PEDROSO	1092		04544/040894		Norte: Sul: Joaquim Manuel Boavida Santos Costa 1/2 Nascente: Poente: estrada e José António Oliveira Dias e outros			24.788	.1 .2 .3	673 57 56		a)	472
534/1	Hdos. Bernardo Ferreira dos Reis c/c Manuel Reis Rua da Fonte das Casadas					Norte: Joaquim Manuel Boavida Santos Costa 1/2 Sul: Joaquim Andrade Sousa Nascente: Tomás António dos Santos Poente: Estrada			1.572				a)	1.283
534/2	Joaquim Manuel Boavida Santos Costa 1/2 Rua Herois do Ultramar, 1114 4430-432 VILA NOVA DE GAIA Marta Clara da Cunha Correia de Oliveira Rua Herois do Ultramar, 1114 4430-432 VILA NOVA DE GAIA	4469				Norte: Maria Adelaide Dias dos Santos Guedes e irmão Sul: Hdos. Bernardo Ferreira dos Reis c/c Manuel Reis Nascente: Tomás António dos Santos Poente: Estrada			2.418				a)	1.043
534/3	José António Oliveira Dias Rua Quinta d´além, 587 4415-310 PEDROSO Francelina Rosa Leitão Rua Quinta d´além, 587 4415-310 PEDROSO	1093		37071	G-3, Ap. 08/040491	Norte: Maria Adelaide Dias dos Santos Guedes e irmão Sul: Manuel Ribeiro dos Santos Nascente: Manuel Ribeiro dos Santos Poente: Estrada				271				
534/4	José António Oliveira Dias Rua Quinta d´além, 587 4415-310 PEDROSO Francelina Rosa Leitão Rua Quinta d´além, 587 4415-310 PEDROSO	1096				Norte: Maria Adelaide Dias dos Santos Guedes e irmão Sul: Maria Adelaide Dias dos Santos Gue- des e irmão Nascente: Maria Adelaide Dias dos Santos Guedes e irmão Poente: Manuel Ribeiro dos Santos			426					

N.º das parcelas	Nome e moradas dos proprietários actuais e outros interessados	Referências				Denominação e confrontações do prédio e confrontações da parcela a expropriar	Áreas (m²)						
		Matriz		Registo predial			Do prédio		Da parcela a expropriar			Sobrantes	Restantes
		Rústica	Urbana	Descrição ou fichas	Inscrições		Cadastro	Registo predial	Auto-estrada	Restabelecimentos	Acessos e valas		
535	Manuel Ribeiro dos Santos Rua Ponte do Pereiro, 308 4415-304 PEDROSO Maria Aurora Duarte Catarino Rua Ponte do Pereiro, 308 4415-304 PEDROSO	1091				Norte: Estrada Sul: Nascente: Estrada Poente: Caminho			.1 601 21	.2 336 .3 2.466			
538	Beijamim Carvalho Gonçalves Passos Av Vasco da Gama, 4939 4430-251 VILA NOVA DE GAIA	5793		08085/2007-0904		Norte: Francisco Guedes da Silva Santos e outros Sul: Caminho Nascente: Caminho Poente: Estrada				810			a) 754 b) 50
539	Joaquim Martins Duarte Rita Carvalho Gonçalves Passos	1077				Norte: Caminho Sul: Beijamim Carvalho Gonçalves Passos Nascente: Joaquim Guerra dos Santos Carvalho Poente: Francisco Guedes da Silva Santos				1.370			a) 299
540	Francisco Guedes da Silva Santos Travessa da Paradela, 168 4415-289 PEDROSO Joaquina Ferreira Almeida santos Travessa da Paradela, 168 4415-289 PEDROSO		2044	07174/280403	G-2, Ap. 30/260903	Norte: Caminho Sul: Beijamim Carvalho Gonçalves Passos Nascente: Joaquim Martins Duarte Poente:				292			a) 1.264
1002	Marcilia dos Santos Mata Rua D. Alda Bastos, 124 4415-688 OLIVAL VNG	3967		01140/140487	G-4, Ap.47 e 48/060905	Norte: António Manuel Ribeiro Marques Sul: Caminho Nascente: Caminho Poente:			.1 3.063 6		a) 28		b) 891 c) 188
1009	Desconhecido -					Norte: Domingos Dias Santos e caminho Sul: Caminho Nascente: Poente: Caminho				1.368			a) 51
1010	Joaquim Guerra dos Santos Carvalho		2062	00655/210786	G-1, Ap. 29/210786	Norte: Joaquim Martins Duarte e caminho Sul: Beijamim Carvalho Gonçalves Passos Nascente: Caminho Poente: Joaquim Martins Duarte				51			a) 1.926
1012	Domingos Dias Santos Rua de Vila, 10 Laurinda da Silva Martins Rua de Vila, 10	1106	4162	03735/011092	G-1, Ap. 41/011092	Norte: Estrada Sul: Caminho Nascente: Caminho Poente:			18 .1	211			

N.º das parcelas	Nome e moradas dos proprietários actuais e outros interessados	Referências				Denominação e confrontações do prédio e confrontações da parcela a expropriar	Áreas (m²)						
		Matriz		Registo predial			Do prédio		Da parcela a expropriar			Sobrantes	Restantes
		Rústica	Urbana	Descrição ou fichas	Inscrições		Cadastro	Registo predial	Auto-estrada	Restabelecimentos	Acessos e valas		
1012/1	Domingos Dias Santos Rua de Vila, 10 Laurinda da Silva Martins Rua de Vila, 10	1105	1555	03495/190392	G-2, Ap. 51/190392	Norte: Caminho Sul: Nascente: Poente:				157			a) 2.110
1013	José Oliveira Duarte	1117		07590/150905	G-2, Ap. 25/150905	Norte: Sul: Nascente: Estrada Poente: António Alberto da Silva Dias			4.698	.1 1.328 .2 681 .3 151			a) 375
1013/1	José Domingues Filipe	1118		07590/150905	G-2, Ap. 25/150905	Norte: Sul: Delfim Albino da Silva Dias e outro Nascente: José Oliveira Duarte Poente: Manuel da Rocha Santos e outro			1.758 .1 444				
1013/2	Joaquim Alfredo Rocha dos Santos	1103				Norte: António Alberto da Silva Dias Sul: Caminho Nascente: José Domingues Filipe Poente: José Oliveira Duarte			30	.1 1.015			a) 283 b) 635
1015	António Guilherme Santos Tomás Rua da Igreja, 150 — Carvalhos 4415-372 PEDROSO Maria Alcina Moreira Santos Tomás Rua da Igreja, 150 — Carvalhos 4415-372 PEDROSO	1164				Norte: Isabel Cristina Soares Mota e irmã Sul: José Domingues Filipe Nascente: Poente: Estrada				403			
1015/1	José Domingues Filipe	1166		07681/090306		Norte: António Guilherme Santos Tomás Sul: Nascente: Poente: Estrada				297			
1016	Isabel Cristina Soares Mota e irmã	1172	8595			Norte: Sul: António Guilherme Santos Tomás Nascente: Poente: Estrada				105			
1018	Manuel da Rocha Santos Rua de Vila Cova, n.º 19 4415-368 PEDROSO	1114	1550	05306/220597	G-1, Ap. 29/220597	Norte: Maria Moreira Veríssimo e outro Sul: Caminho Nascente: José Domingues Filipe e outro Poente: Estrada			1.514				a) 358

N.º das parcelas	Nome e moradas dos proprietários actuais e outros interessados	Referências				Denominação e confrontações do prédio e confrontações da parcela a expropriar	Áreas (m²)						
		Matriz		Registo predial			Do prédio		Da parcela a expropriar			Sobrantes	Restantes
		Rústica	Urbana	Descrição ou fichas	Inscrições		Cadastro	Registo predial	Auto-estrada	Restabelecimentos	Acessos e valas		
	Vitória da Conceição Pinto Fontão Santos Rua de Vila Cova, n.º 19 4415-368 PEDROSO												
1019	José Oliveira Duarte Rua do Caniço, n.º 16 4415-247 PEDROSO Ana Domingues dos Santos Guerra Duarte Rua do Caniço, n.º 16 4415-247 PEDROSO	1104		07444/280104	G-1, Ap. 40/281004	Norte: Caminho Sul: Caminho Nascente: Joaquim Alfredo Rocha dos Santos Poente: Domingos Dias Santos				728			a) 1.516 b) 66
1019/1	António Alberto da Silva Dias Rua de Sta Marinha, n.º 355 4415-333 PEDROSO Maria de Lurdes Fernandes Alves Dias Rua de Sta Marinha, n.º 355 4415-333 PEDROSO	1116				Norte: José Domingues Filipe Sul: Joaquim Alfredo Rocha dos Santos Nascente: José Oliveira Duarte Poente: Delfim Albino da Silva Dias			1.735	319			a) 275 b) 159
1019/2	Delfim Albino da Silva Dias Rua de Sta Marinha, n.º 481 4415-333 PEDROSO Maria da Conceição dos Santos Moreira Dias Rua de Sta Marinha, n.º 481 4415-333 PEDROSO	1115				Norte: José Domingues Filipe Sul: Caminho Nascente: António Alberto da Silva Dias Poente: Manuel da Rocha Santos			951				a) 574
1020	Maria Moreira Veríssimo Rua de Vila Cova, n.º 9 4415-368 PEDROSO	1124				Norte: Maria de Sousa e Silva Sul: Nascente: Estrada Poente: Joaquim Dias dos Santos			828				
1021	Maria Moreira Veríssimo Rua de Vila Cova, n.º 9 4415-368 PEDROSO		1123	248/090985	G-2, Ap. 02/090985	Norte: José Domingues Filipe Sul: Manuel da Rocha Santos e estrada Nascente: José Domingues Filipe Poente: José Domingues Filipe			1.324				a) 22
1022	Maria de Sousa e Silva Rua de Sta Marinha, n.º 286 4415-333 PEDROSO	3192	3192			Norte: Agostinho dos Santos Tomás Sul: Maria Moreira Veríssimo e outro Nascente: Estrada Poente: Maria Augusta Soares Poças			492				a) 21

N.º das parcelas	Nome e moradas dos proprietários actuais e outros interessados	Referências				Denominação e confrontações do prédio e confrontações da parcela a expropriar	Áreas (m²)						
		Matriz		Registo predial			Do prédio		Da parcela a expropriar			Sobrantes	Restantes
		Rústica	Urbana	Descrição ou fichas	Inscrições		Cadastro	Registo predial	Auto-estrada	Restabelecimentos	Acessos e valas		
1022/1	Joaquim Dias dos Santos Travessa de Mourilha Adelina Martins da Silva Travessa de Mourilha	851		03502/190392	G-2, Ap. 56/190392	Norte: Maria de Sousa e Silva Sul: Nascente: Maria Moreira Veríssimo Poente: Maria Moreira Veríssimo			398				
1022/2	Maria Moreira Veríssimo Rua de Sta Marinha, n.º 9 4415-333 PEDROSO	1126				Norte: Maria Augusta Soares poças Sul: Nascente: Joaquim Dias dos Santos Poente: Nicole Fernanda Caseiro Barros Soares			673				
1022/3	Nicole Fernanda Caseiro Barros Soares	846		27908+27909 +27911		Norte: Maria Augusta Soares poças Sul: Nascente: Maria Moreira Veríssimo Poente: Nicole Fernanda Caseiro Barros Soares			565				
1022/4	Nicole Fernanda Caseiro Barros Soares Nogueira Lúdia, 65, Avenue de la Republique 75011 Paris	853		27909+27911 +27908	N/D	Norte: Maria Augusta Soares poças e outro Sul: Nascente: Nicole Fernanda Caseiro Barros Soares Poente: Tomás António dos Santos			894				
1023	Maria Augusta Soares poças Rua da Serpente, n.º 493 4430-234 VILA NOVA DE GAIA	5086			G-3, Ap. 04/180707	Norte: Nicole Fernanda Caseiro Barros Soares Sul: Nicole Fernanda Caseiro Barros Soares e outros Nascente: Agostinho dos Santos Tomás Poente: Tomás António dos Santos			3.031				a) 200
1023/2	Agostinho dos Santos Tomás Av Vasco da Gama, 1999 4430-249 VILA NOVA DE GAIA Maria Angélica dos Santos Monteiro Tomás Av Vasco da Gama, 1999 4430-249 VILA NOVA DE GAIA	845		00103/160585	G-3, Ap. 09/131185	Norte: Sul: Maria de Sousa e Silva Nascente: Poente: Maria Augusta Soares poças			29				
1023/3	Delfim Albino da Silva Dias Rua de Sta Marinha, n.º 481 4415-333 PEDROSO					Norte: Jorge Carvalho dos Santos Alicote Sul: Nascente: Jorge Carvalho dos Santos Alicote Poente: Jorge Carvalho dos Santos Alicote			1.642				

N.º das parcelas	Nome e moradas dos proprietários actuais e outros interessados	Referências				Denominação e confrontações do prédio e confrontações da parcela a expropriar	Áreas (m²)						
		Matriz		Registo predial			Do prédio		Da parcela a expropriar			Sobrantes	Restantes
		Rústica	Urbana	Descrição ou fichas	Inscrições		Cadastro	Registo predial	Auto-estrada	Restabelecimentos	Acessos e valas		
	Maria da Conceição dos Santos Moreira Dias Rua de Sta Marinha, n.º 481 4415-333 PEDROSO												
1023/4	Isabel Cristina Soares Mota e irmã Rua Central, n.º 2701 4415-638 LEVER	867				Norte: Sul: Nascente: Jorge Carvalho dos Santos Alicote Poente: Jorge Carvalho dos Santos Alicote			2.648				a) 2.416
1023/6	Tomás António dos Santos Rua do Outão, 508 4430-864 AVINTES Maria Celeste de Sá Moreira Rua do Outão, 508 4430-864 AVINTES	1540				Norte: Nicole Fernanda Caseiro Barros Soares Sul: Nascente: Nicole Fernanda Caseiro Barros Soares Poente: Jorge Carvalho dos Santos Alicote			3.146				a) 453

Desenho n.º D1L3 — 202 — 013 — 11

Freguesia de Vilar de Andorinho.

N.º das parcelas	Nome e moradas dos proprietários actuais e outros interessados	Referências				Denominação e confrontações do prédio e confrontações da parcela a expropriar	Áreas (m²)							
		Matriz		Registo predial			Do prédio		Da parcela a expropriar			Sobrantes	Restantes	
		Rústica	Urbana	Descrição ou fichas	Inscrições		Cadastro	Registo predial	Auto-estrada	Restabelecimentos	Acessos e valas			
1023/1	Jorge Carvalho dos Santos Alicote Rua S. Lourenço, 540 4430-533 VILA NOVA DE GAIA Maria Albertina Costa dos Santos Alicote Rua S. Lourenço, 540 4430-533 VILA NOVA DE GAIA	1554				Norte: Sul: Delfim Albino da Silva Dias Nascente: Nicole Fernanda Caseiro Barros Soares Poente: Isabel Cristina Soares Mota e irmã			10.215				a)	598
1024	Nicole Fernanda Caseiro Barros Soares Nogueira Lúdia — 65 — Avenue de la Republique — 75011 Paris	1539	1566			Norte: Sul: Tomás António dos Santos e outro Nascente: Maria Augusta Soares poças Poente: Jorge Carvalho dos Santos Alicote			9.125					

N.º das parcelas	Nome e moradas dos proprietários actuais e outros interessados	Referências				Denominação e confrontações do prédio e confrontações da parcela a expropriar	Áreas (m²)						
		Matriz		Registo predial			Do prédio		Da parcela a expropriar			Sobrantes	Restantes
		Rústica	Urbana	Descrição ou fichas	Inscrições		Cadastro	Registo predial	Auto-estrada	Restabelecimentos	Acessos e valas		
543/1	António Leça Coelho Rua da Bela Vista, 32 4415-170 PEDROSO Maria Lurdes Domingues Costa Coelho Rua da Bela Vista, 32 4415-170 PEDROSO	723		03869/250193	G-1, Ap. 73/250193	Norte: António da Silva Gomes Sul: Carlos Domingues Fernandes Nascente: Poente: António Leça Coelho	9.770	9.770	401,1	54			a) 4.311
543/2	Carlos Domingues Fernandes Rua Central S. Lourenço, 237 4430-358 VILA NOVA DE GAIA Ana da Conceição Gomes Sousa Rua Central S. Lourenço, 237 4430-358 VILA NOVA DE GAIA	722		3812	N/D	Norte: António Leça Coelho Sul: António Leça Coelho Nascente: António Leça Coelho Poente: António Leça Coelho			271				a) 1.013
543/3	António Leça Coelho Rua da Bela Vista, 32 4415-170 PEDROSO Maria Lurdes Domingues Costa Coelho Rua da Bela Vista, 32 4415-170 PEDROSO	723		03869/250193	G-1, Ap. 73/250193	Norte: António da Silva Gomes Sul: Fernando dos Santos Feiteira Nascente: António Leça Coelho e outro Poente:			6.459				a) 1.806
543/6	António da Silva Gomes Travessa da Fontinha, 74 — Vilar de Andorinho 4430-412 VILA NOVA DE GAIA Rosa da Silva Teixeira Travessa da Fontinha, 74 — Vilar de Andorinho 4430-412 VILA NOVA DE GAIA	1544		41276		Norte: Maria da Conceição Castro Fontes Tavares Sul: António Leça Coelho e outro Nascente: Joaquim Dias dos Santos Poente:			5.601				
543/8	António Leça Coelho Rua da Bela Vista, 32 4415-170 PEDROSO Maria Lurdes Domingues Costa Coelho Rua da Bela Vista, 32 4415-170 PEDROSO	638		03863/250193	G-1, Ap. 73/250193	Norte: Silvina Domingos da Silva e outros Sul: Fernando dos Santos Feiteira e outro Nascente: António Leça Coelho Poente: Fernando dos Santos Feiteira e outro			2.026				

N.º das parcelas	Nome e moradas dos proprietários actuais e outros interessados	Referências				Denominação e confrontações do prédio e confrontações da parcela a expropriar	Áreas (m²)						
		Matriz		Registo predial			Do prédio		Da parcela a expropriar			Sobrantes	Restantes
		Rústica	Urbana	Descrição ou fichas	Inscrições		Cadastró	Registo predial	Auto-estrada	Restabelecimentos	Acessos e valas		
547	Fernando dos Santos Feiteira Rua Dr Avelino Costa, 1234 Ana Rita Pereira Duarte Rua Dr Avelino Costa, 1234	641		04398/130494	G-1, Ap. 41/010679	Norte: António Leça Coelho Sul: Nascente: António Leça Coelho Poente: Estrada			420				a) 3.976
547/1	Fernando dos Santos Feiteira Rua Dr Avelino Costa, 1234 Ana Rita Pereira Duarte Rua Dr Avelino Costa, 1234	639				Norte: Sul: António Silva Gomes Nascente: Caminho Poente: António Silva Gomes			115				a) 192
548	António Silva Gomes Travessa da Fontinha, 74 — Vilar de Andorinho 4430-412 VILA NOVA DE GAIA Rosa Silva Teixeira Travessa da Fontinha, 74 — Vilar de Andorinho 4430-412 VILA NOVA DE GAIA	1543		41264	N/D	Norte: António Leça Coelho Sul: Nascente: Fernando dos Santos Feiteira Poente:			36				a) 748
549	Silvina Domingos da Silva Rua do Bairro, 341 4415-165 PEDROSO José António Oliveira Almeida Rua do Bairro, 341 4415-165 PEDROSO	634		06534/211000	G-3, Ap. 10/151100	Norte: Sul: Nascente: Poente: Fernando dos Santos Feiteira	3.840	3.840	274				
550	Fernando dos Santos Feiteira Rua Dr Avelino Costa, 1234 Ana Rita Pereira Duarte Rua Dr Avelino Costa, 1234	651		01593/120188	G-2, Ap. 64/051108	Norte: António Silva Gomes Sul: Nascente: António Leça Coelho e outro Poente: Manuel Leça Coelho e outro			2.176				
550/1	Fernando dos Santos Feiteira Rua Dr Avelino Costa, 1234 4430-533 VILA NOVA DE GAIA Ana Rita Pereira Duarte Rua Dr Avelino Costa, 1234 4430-533 VILA NOVA DE GAIA	664		4215/101293	G-1, Ap. 01/101293	Norte: José Fernandes da Silva Neves e Outro Sul: Maria Natividade Fernandes Pinto e outro Nascente: António Silva Gomes e outro Poente: José Fernandes da Silva Neves e Outro	1.180	1.180	1.048				

N.º das parcelas	Nome e moradas dos proprietários actuais e outros interessados	Referências				Denominação e confrontações do prédio e confrontações da parcela a expropriar	Áreas (m²)						
		Matriz		Registo predial			Do prédio		Da parcela a expropriar			Sobrantes	Restantes
		Rústica	Urbana	Descrição ou fichas	Inscrições		Cadastro	Registo predial	Auto-estrada	Restabelecimentos	Acessos e valas		
550/2	António Silva Gomes Travessa da Fontinha, 74 — Vilar de Andorinho 4430-412 VILA NOVA DE GAIA Rosa Silva Teixeira Travessa da Fontinha, 74 — Vilar de Andorinho 4430-412 VILA NOVA DE GAIA	1528		41263	N/D	Norte: Fernando dos Santos Feiteira Sul: Fernando dos Santos Feiteira Nascente: Silvina Domingos da Silva Poente: José Fernandes da Silva Neves e Outro			1.325				a) 325
550/3	Fernando dos Santos Feiteira Rua Dr Avelino Costa, 1234 Ana Rita Pereira Duarte Rua Dr Avelino Costa, 1234	632			N/D	Norte: Sul: António Silva Gomes Nascente: Silvina Domingos da Silva Poente: José Fernandes da Silva Neves e Outro			52				
550/4	José Fernandes da Silva Neves e Outro Rua Gonçalves de Castro, 161 4415-378 PEDROSO Maria Deolinda Pereira Pinto da Silva Neves Rua Gonçalves de Castro, 161 4415-378 PEDROSO	665		01608/180188	G-4, Ap. 90/160501	Norte: Sul: Fernando dos Santos Feiteira Nascente: António Silva Gomes e outro Poente: Serafim Teixeira Tavares	1.130	1.130	813				
550/5	Herd. De José Aureliano Pimentel Rua da Braziela, 42 Maria Fernanda dos Santos Araújo Rua da Braziela, 42 Ana Conceição Soares Lopes	666		01593/120188	G-2, Ap. 64/051108	Norte: Sul: José Fernandes da Silva Neves e Outro Nascente: José Fernandes da Silva Neves e Outro Poente: Estrada			320	1	106		
550/6	Manuel Leça Coelho Rua Padre Joaquim das Neves, 195 4435-766 BAGUIM DO MONTE Teresa Silva Leça Rua Padre Joaquim das Neves, 195 4435-766 BAGUIM DO MONTE	661		3806	N/D	Norte: Fernando dos Santos Feiteira Sul: Nascente: Fernando dos Santos Feiteira Poente: Maria Natividade Fernandes Pinto			581				
550/7	Maria Natividade Fernandes Pinto Rua do Casal, 74 — R/C Dto 4415-190 PEDROSO	662		02177/140289	G-1, Ap. 33/140289	Norte: Fernando dos Santos Feiteira e outro Sul: Nascente: Manuel Leça Coelho Poente: Maria Laura Guedes da Cruz			2.902				

N.º das parcelas	Nome e moradas dos proprietários actuais e outros interessados	Referências				Denominação e confrontações do prédio e confrontações da parcela a expropriar	Áreas (m²)						
		Matriz		Registo predial			Do prédio		Da parcela a expropriar			Sobrantes	Restantes
		Rústica	Urbana	Descrição ou fichas	Inscrições		Cadastró	Registo predial	Auto-estrada	Restabelecimentos	Acessos e valas		
551	Maria Laura Guedes da Cruz Rua de Figueiredo, 447 4415-224 PEDROSO	673				Norte: José Fernandes da Silva Neves e Outro Sul: Estrada Nascente: Maria Natividade Fernandes Pinto Poente: Estrada			307	.1 80 .2 288			
552	Associação de Diplomados da Escola Superior de Guerra Rua de Figueiredo, 240 4415-224 PEDROSO					Norte: Estrada Sul: Estrada Nascente: Estrada Poente: M.ª Joaquina Rocha Carvalho Almeida				215			a) 823
552/1	c/c: M.ª Joaquina Rocha Carvalho Almeida Rua S. Lourenço, 1243 — Vilar de Andorinho 4430-533 VILA NOVA DE GAIA Joaquim Fernando Guedes Almeida Rua S. Lourenço, 1243 — Vilar de Andorinho 4430-533 VILA NOVA DE GAIA					Norte: Sul: Estrada Nascente: Associação de Diplomados da Escola Superior de Guerra Poente: Estrada				532			
553	Manuel Zenha dos Santos R. José Maria Alves 107, Canidelo 4400-482 VILA NOVA DE GAIA Nádia Jesus Ferreira dos Santos R. José Maria Alves 107, Canidelo 4400-482 VILA NOVA DE GAIA	587				Norte: Sul: Nascente: Maria Natividade Fernandes Pinto Poente: Manuel Costa Feiteira e outros			1.848		a) 57		
553/1	Manuel Guedes de Almeida Rua do Casal, 642 4415-190 PEDROSO Maria Aurora de Jesus Fernandes de Almeida Rua do Casal, 642 4415-190 PEDROSO	583		1593/120288	N/D	Norte: Estrada Sul: Nascente: Estrada Poente: José António Marques Tavares			1.907	.1 1.527 .2 980	a) 124		b) 160
553/2	José António Marques Tavares Rua Heróis do Ultramar, 1663 4415-247 PEDROSO	584			N/D	Norte: Sul: Nascente: Manuel Guedes de Almeida Poente: Maria Natividade Fernandes Pinto			2.662	.1 9	a) 155		

N.º das parcelas	Nome e moradas dos proprietários actuais e outros interessados	Referências				Denominação e confrontações do prédio e confrontações da parcela a expropriar	Áreas (m²)						
		Matriz		Registo predial			Do prédio		Da parcela a expropriar			Sobrantes	Restantes
		Rústica	Urbana	Descrição ou fichas	Inscrições		Cadastro	Registo predial	Auto-estrada	Restabelecimentos	Acessos e valas		
553/3	Maria Natividade Fernandes Pinto Rua do Casal, 74 — R/C Dto 4415-190 PEDROSO	585		02173/140289	G-1, Ap. 33/140289	Norte: Sul: Nascente: José António Marques Tavares Poente: Manuel Zenha dos Santos	6.700	6.700	5.578		a) 235		
553/4	Fernanda Cardoso da Silva Rios Rua de S. Lourenço, 1260 4430-533 VILA NOVA DE GAIA	616			N/D	Norte: Estrada Sul: Nascente: Manuel Guedes de Almeida Poente: Maria Joaquina da Rocha Carvalho de Almeida				1.327			
553/5	Maria Joaquina da Rocha Carvalho de Almeida Rua de S. Lourenço, 1243 — Vilar de Andorinho 4430-533 VILA NOVA DE GAIA Joaquim Fernando Guedes Almeida Rua de S. Lourenço, 1243 — Vilar de Andorinho 4430-533 VILA NOVA DE GAIA					Norte: Estrada Sul: Nascente: Fernanda Cardoso da Silva Rios Poente:				2.803		a)	108
553/6	Augusto Teixeira Ferreira Praceta José Pinto Correia, Lote 12 — 7.º B 4430-441 VILA NOVA DE GAIA Joaquina Maria Silva Praceta José Pinto Correia, Lote 12 — 7.º B 4430-441 VILA NOVA DE GAIA	604		03028/301090	G-1, Ap. 06/301090	Norte: Sul: Manuel Costa Feiteira Nascente: Manuel Costa Feiteira Poente: Caminho			710		a) 105		
553/7	Manuel Costa Feiteira Rua Fofim Além, 458 4415-227 PEDROSO Rosa dos Santos Duarte Rua Fofim Além, 458 4415-227 PEDROSO	603		9910	N/D	Norte: Sul: José António Guedes de Almeida Nascente: Manuel Zenha dos Santos Poente: Augusto Teixeira Ferreira e caminho			1.885		a) 110		
553/8	Manuel Guedes de Almeida Rua do Casal, 642 4415-190 PEDROSO	601			N/D	Norte: Manuel Zenha dos Santos e outro Sul: Nascente: Manuel Zenha dos Santos Poente: Joaquim de Castro Aguiar			2.524				

N.º das parcelas	Nome e moradas dos proprietários actuais e outros interessados	Referências				Denominação e confrontações do prédio e confrontações da parcela a expropriar	Áreas (m²)						
		Matriz		Registo predial			Do prédio		Da parcela a expropriar			Sobrantes	Restantes
		Rústica	Urbana	Descrição ou fichas	Inscrições		Cadastró	Registo predial	Auto-estrada	Restabelecimentos	Acessos e valas		
	Maria Aurora de Jesus Fernandes de Almeida Rua do Casal, 642 4415-190 PEDROSO												
553/9	Desconhecido -					Norte: Sul: Maria Joaquina da Rocha Carvalho de Almeida Nascente: Estrada Poente:				17			

Desenho n.º D1L3 — E — 202 — 13 — 01 a 13

Freguesia de Vilar de Andorinho.

N.º das parcelas	Nome e moradas dos proprietários actuais e outros interessados	Referências				Denominação e confrontações do prédio e confrontações da parcela a expropriar	Áreas (m²)						
		Matriz		Registo predial			Do prédio		Da parcela a expropriar			Sobrantes	Restantes
		Rústica	Urbana	Descrição ou fichas	Inscrições		Cadastró	Registo predial	Auto-estrada	Restabelecimentos	Acessos e valas		
543/4	Maria da Conceição Castro Fontes Tavares Rua de Figueiredo, n.º 1402 4415-224 PEDROSO					Norte: Manuel da Silva Teixeira Sul: António da Silva Gomes Nascente: Joaquim Dias dos Santos Poente:			2.206				a) 155
543/5	Manuel da Silva Teixeira Rua do Castelo, 8 — Quinta da Moura 2730-206 BARCARENA	682		2780		Norte: Sul: Joaquim Dias dos Santos Nascente: Joaquim Dias dos Santos Poente: Maria da Conceição Castro Fontes Tavares			1.729				
543/7	Desconhecido -					Norte: Sul: Maria da Conceição Castro Fontes Tavares Nascente: Maria da Conceição Castro Fontes Tavares Poente: Maria da Conceição Castro Fontes Tavares			14				
1023/5	Jorge Carvalho dos Santos Alicote Rua S. Lourenço, 540 4430-533 VILA NOVA DE GAIA	1554				Norte: Sul: Nascente: Nicole Fernanda Caseiro Barros Soares Poente: Joaquim Barbosa de Carvalho			4.557				

N.º das parcelas	Nome e moradas dos proprietários actuais e outros interessados	Referências				Denominação e confrontações do prédio e confrontações da parcela a expropriar	Áreas (m²)						
		Matriz		Registo predial			Do prédio		Da parcela a expropriar			Sobrantes	Restantes
		Rústica	Urbana	Descrição ou fichas	Inscrições		Cadastro	Registo predial	Auto-estrada	Restabelecimentos	Acessos e valas		
	Maria Albertina Costa dos Santos Alicote Rua S. Lourenço, 540 4430-533 VILA NOVA DE GAIA												
1025/1	José António Tavares Avenida Heróis do Ultramar, n.º 1663 4430-432 VILA NOVA DE GAIA					Norte: Joaquim Barbosa de Carvalho Sul: Nascente: Jorge Carvalho dos Santos Alicote Poente: Joaquim Barbosa de Carvalho			287				
1025/2	Joaquim Barbosa de Carvalho Rua do Alijó, n.º 446 Ludovina Dias dos Santos Rua do Alijó, n.º 446	899		04404/220494		Norte: Sul: José António Tavares Nascente: Jorge Carvalho dos Santos Ali- cote Poente: José Pereira da Silva Martins			6.604				
1026	José Pereira da Silva Martins Rua Heróis do Ultramar, n.º 2267 4430-432 VILA NOVA DE GAIA Ana Santos de Almeida Rua Heróis do Ultramar, n.º 2267 4430-432 VILA NOVA DE GAIA	1896		1860		Norte: Sul: Artur Manuel Lopes Pereira e outro Nascente: Joaquim Barbosa de Carvalho Poente: Joaquim Dias dos Santos			3.669				
1026/1	Artur Manuel Lopes Pereira Rua D. dinis, 42 4430-080 VILA NOVA DE GAIA Adelina Margarida Pereira Dias Pereira Rua D. dinis, 42 4430-080 VILA NOVA DE GAIA	676				Norte: José Pereira da Silva Martins Sul: Nascente: Joaquim Barbosa de Carvalho Poente: Manuel Martins da Silva			207				
1026/2	Manuel Martins da Silva Rua da Azenha, 124 — Vilar de Andorinho 4430-330 VILA NOVA DE GAIA	677				Norte: José Pereira da Silva Martins Sul: Nascente: Artur Manuel Lopes Pereira Poente: Maria Martins de Aguiar			485				
1026/3	Maria Martins de Aguiar Rua Heróis do Ultramar, n.º 2732 4430-432 VILA NOVA DE GAIA Alberto Carvalho de Almeida Rua Heróis do Ultramar, n.º 2732 4430-432 VILA NOVA DE GAIA	679		00944/020189		Norte: Joaquim Dias dos Santos Sul: Nascente: Manuel Martins da Silva Poente: Joaquim Dias dos Santos			1.440				

N.º das parcelas	Nome e moradas dos proprietários actuais e outros interessados	Referências				Denominação e confrontações do prédio e confrontações da parcela a expropriar	Áreas (m²)						
		Matriz		Registo predial			Do prédio		Da parcela a expropriar			Sobrantes	Restantes
		Rústica	Urbana	Descrição ou fichas	Inscrições		Cadastro	Registo predial	Auto-estrada	Restabelecimentos	Acessos e valas		
1026/4	Joaquim Dias dos Santos Travessa de Mourilha Adelina Martins da Silva Travessa de Mourilha	1557				Norte: Sul: Maria Martins de Aguiar Nascente: José Pereira da Silva Martins Poente: Manuel da Silva Teixeira			5.573				

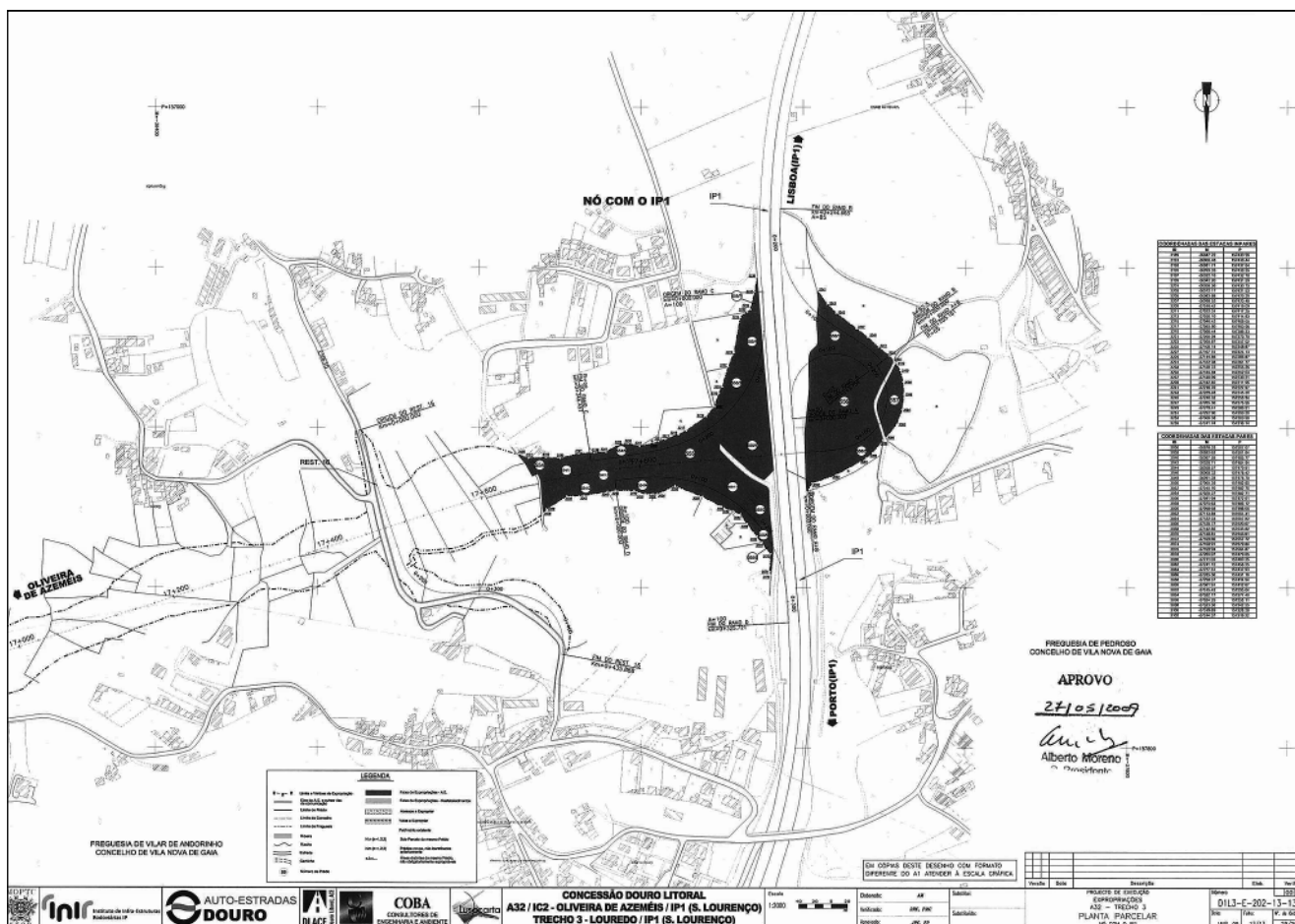
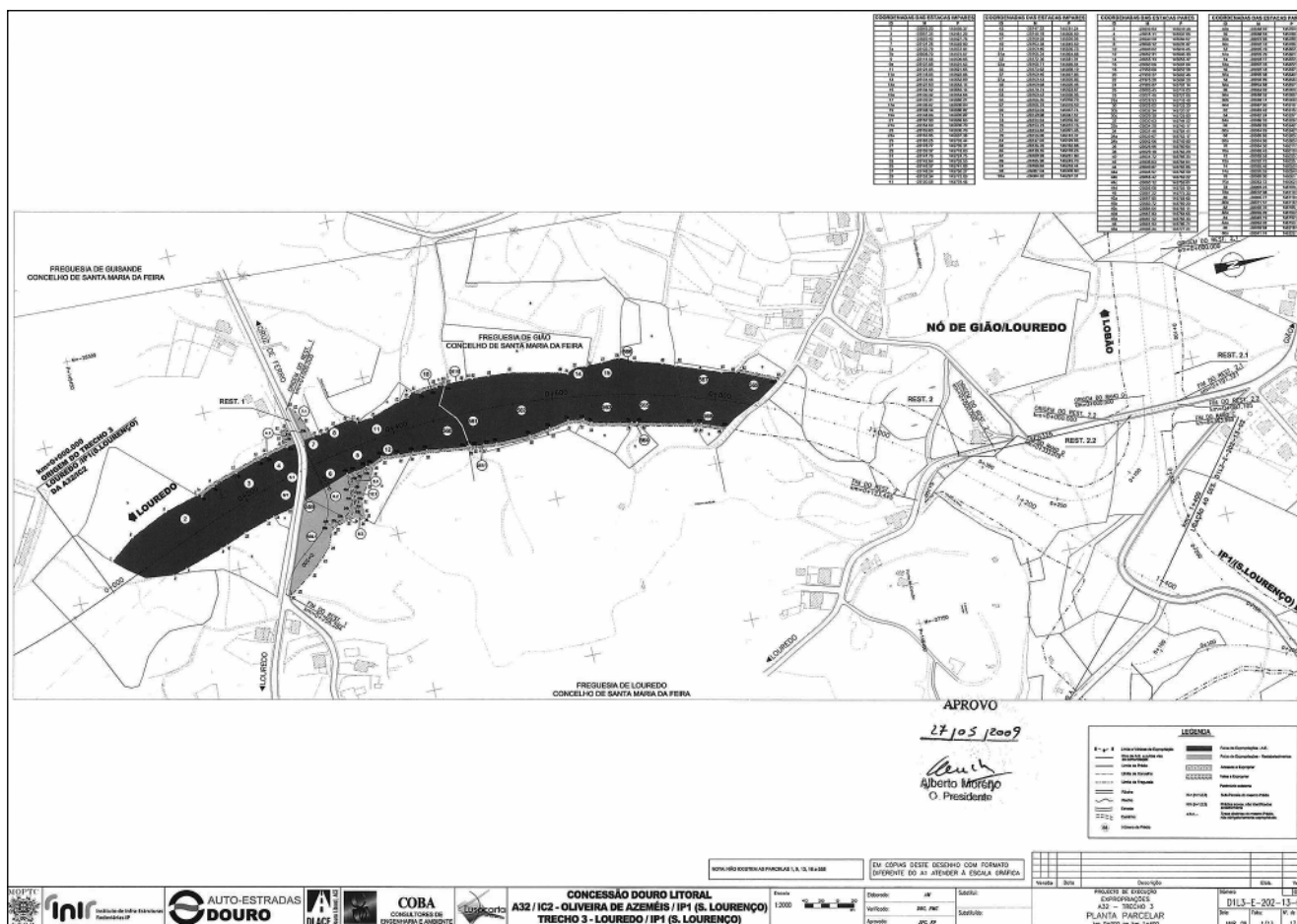
Desenho n.º D1L3 — 202 — 013 — 13

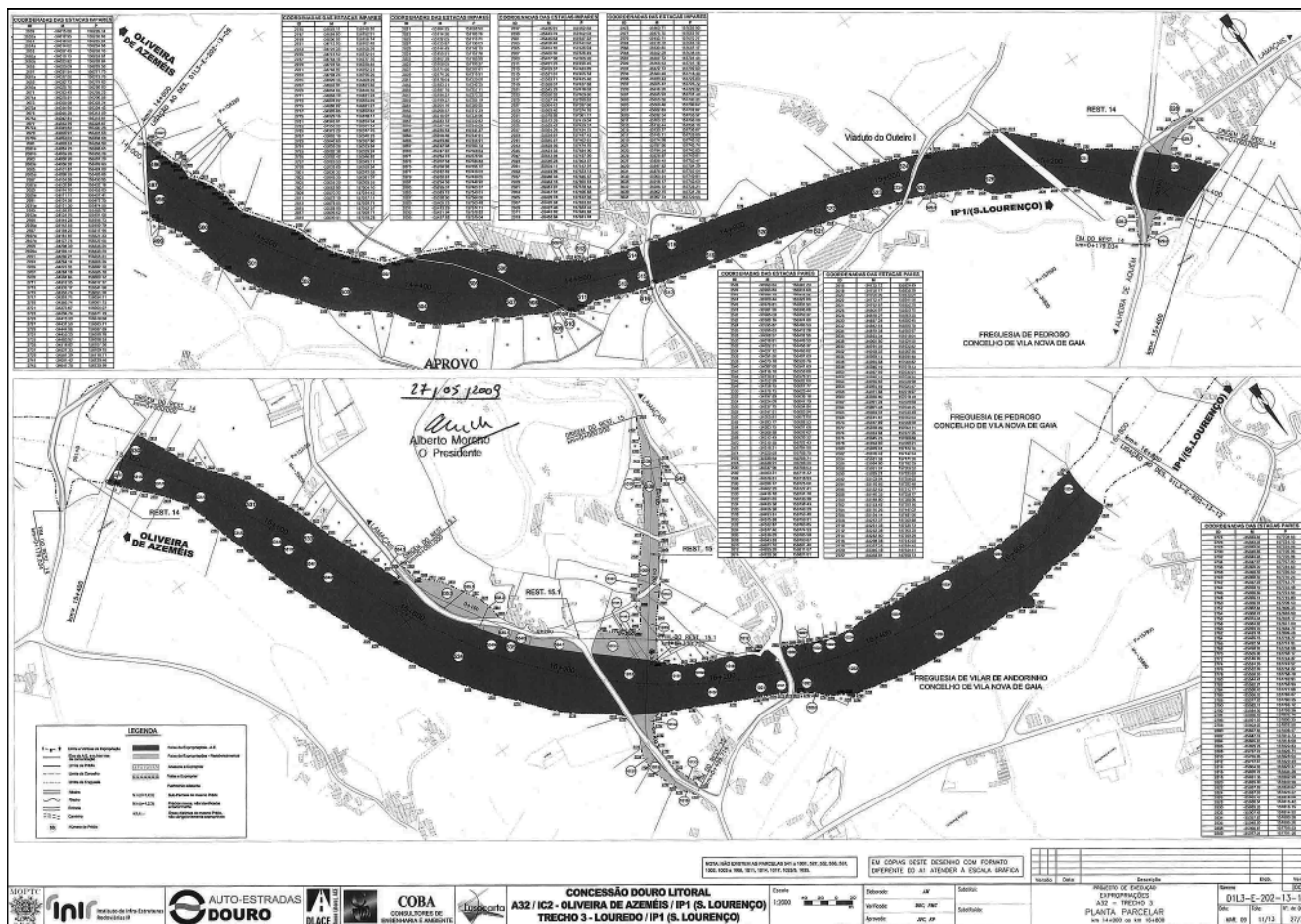
Freguesia de Pedroso.

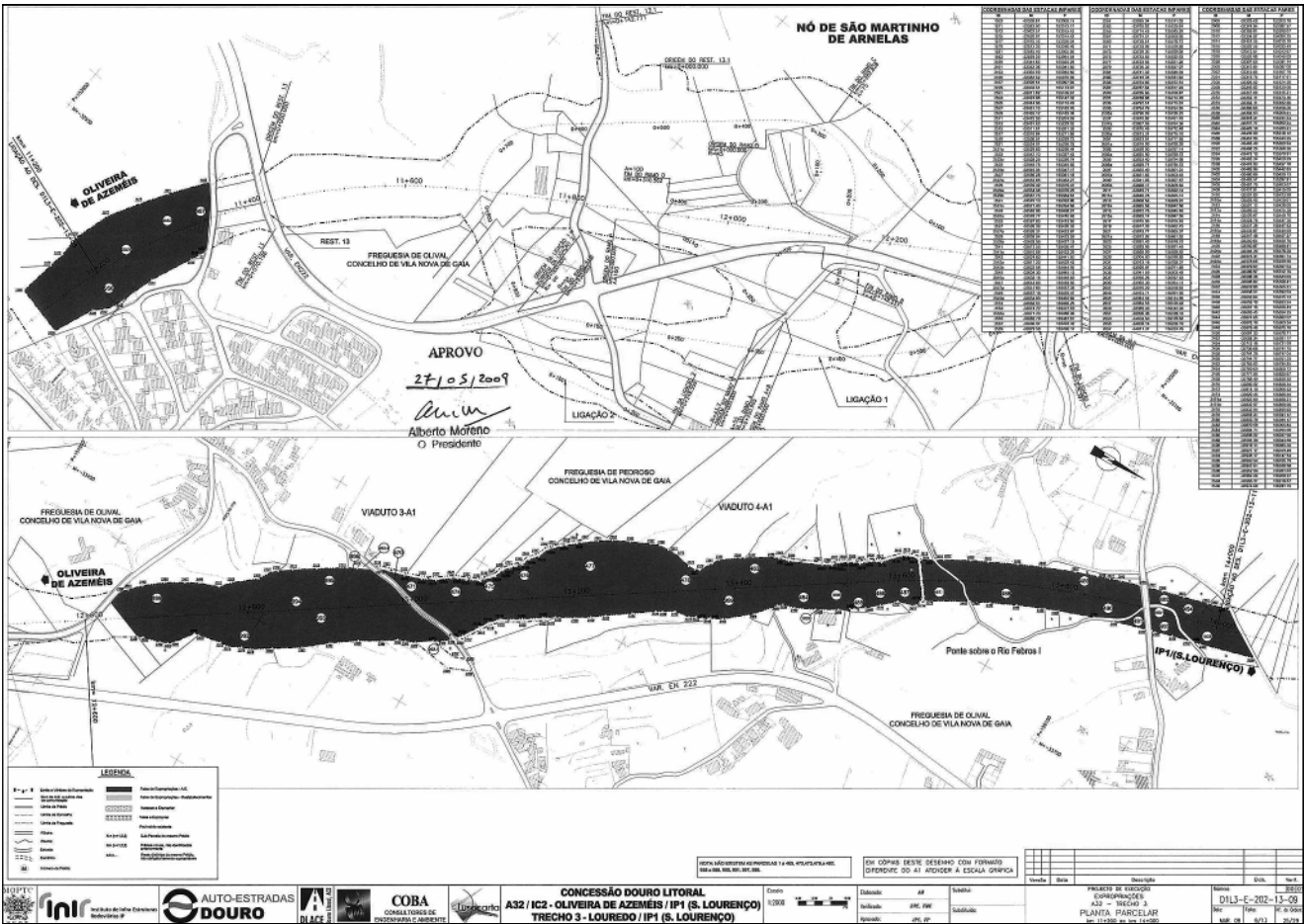
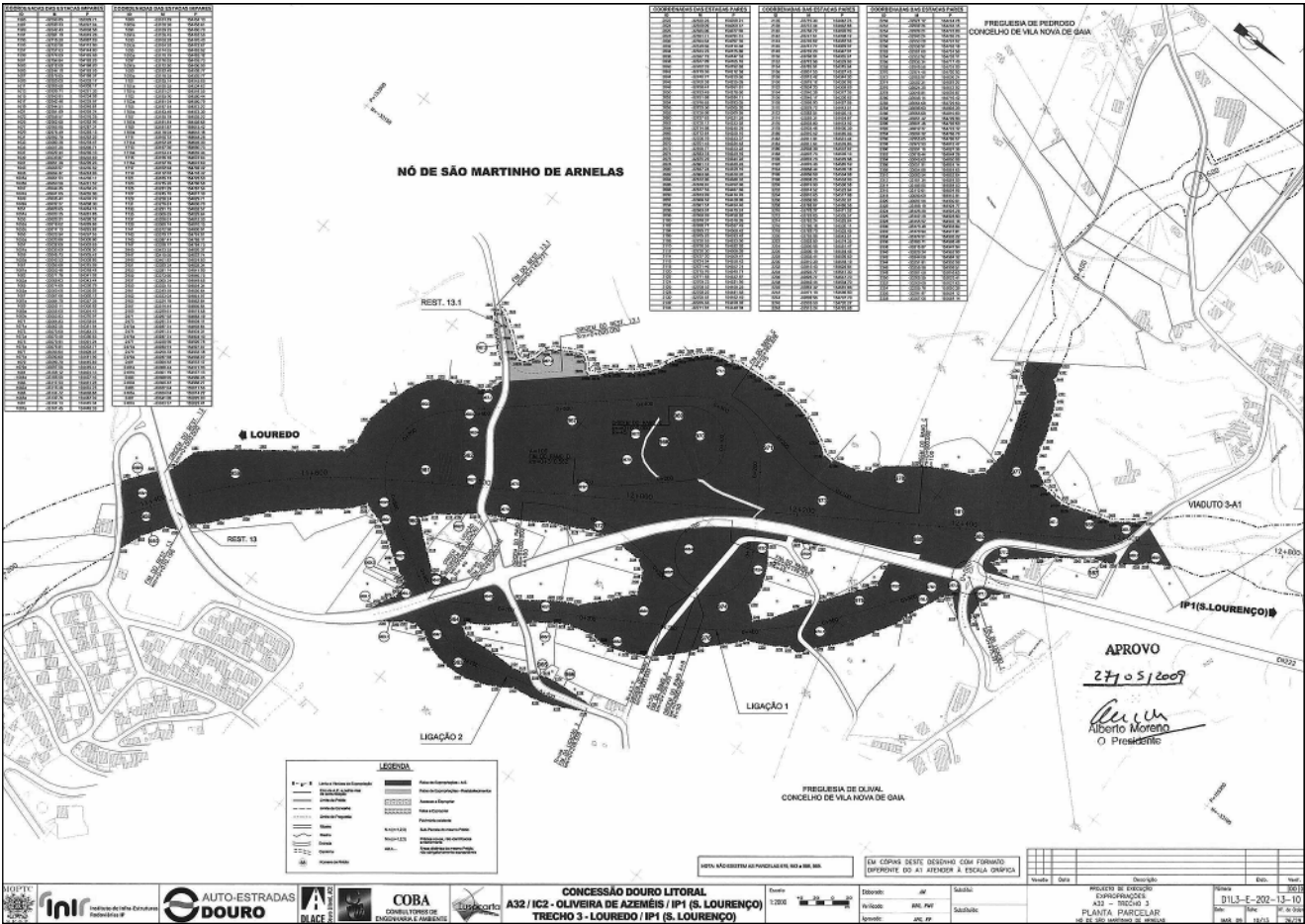
N.º das parcelas	Nome e moradas dos proprietários actuais e outros interessados	Referências				Denominação e confrontações do prédio e confrontações da parcela a expropriar	Áreas (m²)							
		Matriz		Registo predial			Do prédio		Da parcela a expropriar			Sobrantes	Restantes	
		Rústica	Urbana	Descrição ou fichas	Inscrições		Cadastro	Registo predial	Auto-estrada	Restabelecimentos	Acessos e valas			
554	Joaquim de Castro Aguiar Rua de Linhares		3932			Norte: José António Guedes de Almeida Sul: Nascente: José António Guedes de Almeida e outro Poente:			1.278					
554/1	José António Guedes de Almeida Rua de Enxemil, 1571 Sofia da Encarnação da Silva Azevedo Almeida Rua de Enxemil, 1571 Sofia da Encarnação da Silva Azevedo Almeida Rua de Enxemil, 1571	526			N/D	Norte: Manuel Costa Feiteira Sul: Manuel Guedes de Almeida Nascente: Manuel Zenha dos Santos Poente: Caminho e Joaquim de Castro Aguiar			1.585 .1 1.764 .2 816				a)	100
554/2	Fernanda Cardoso da Silva Rios Rua de S. Lourenço — Vilar de Andorinho 4430-533 VILA NOVA DE GAIA	528		01741/180488	G-3	Norte: Sul: José António Guedes de Almeida Nascente: Caminho Poente: José António Guedes de Almeida e outro			1.406					
554/4	José da Silva Duarte Rua Monte Pinhão, 443 4415-270 PEDROSO	534			N/D	Norte: Sul: José António Guedes de Almeida Nascente: Fernanda Cardoso da Silva Rios Poente: Marina da Silva Oliveira			2.432					

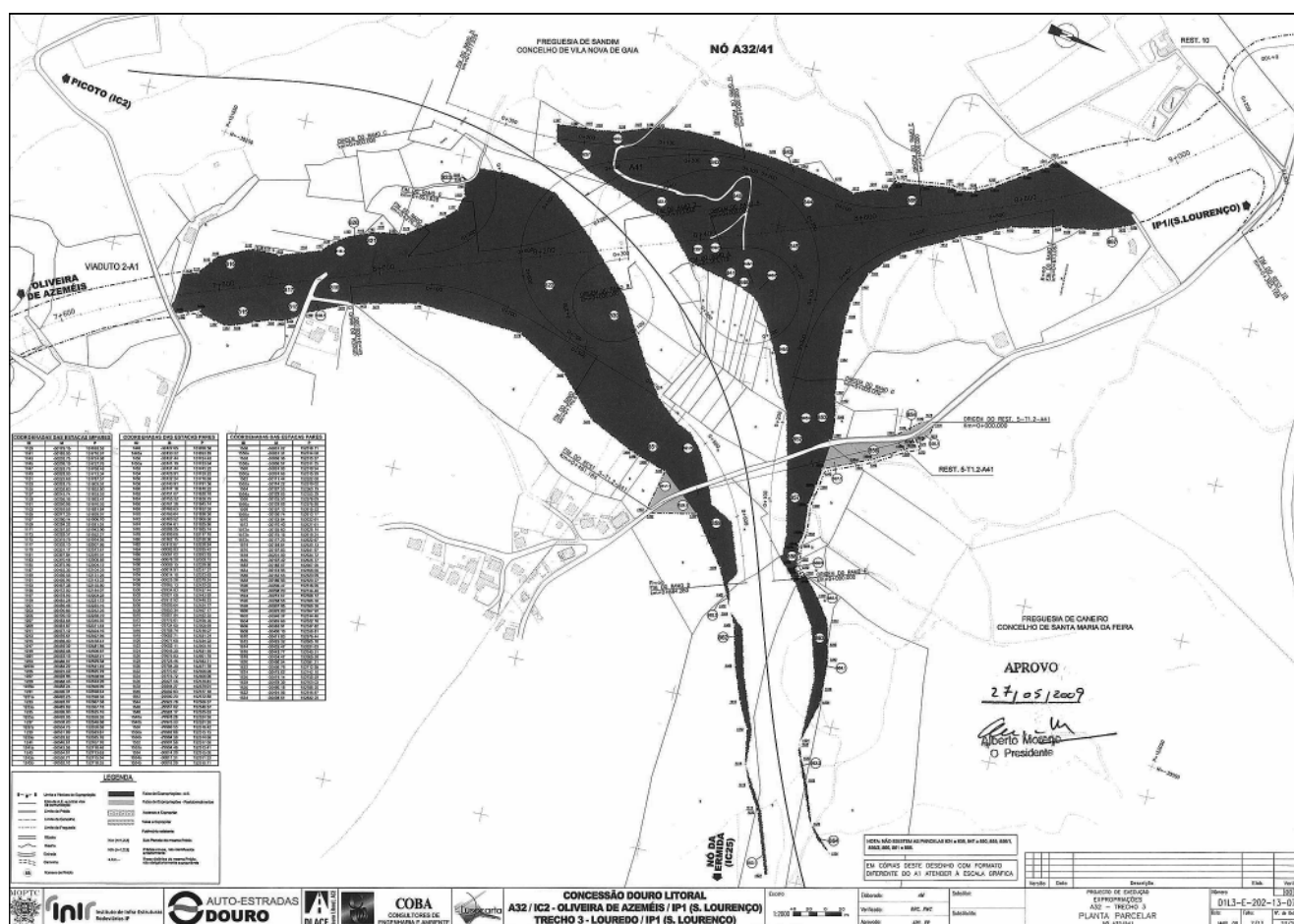
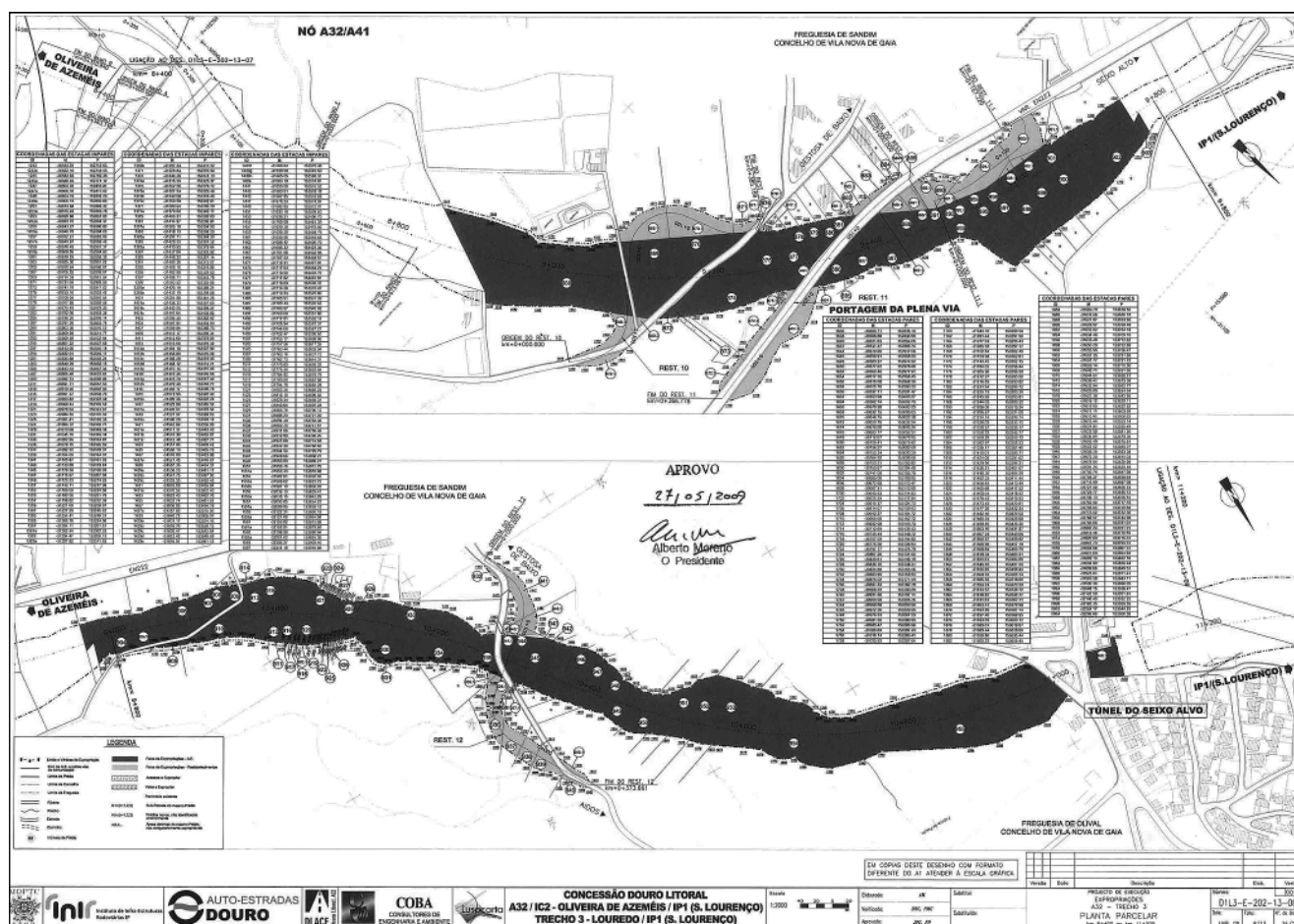
N.º das parcelas	Nome e moradas dos proprietários actuais e outros interessados	Referências				Denominação e confrontações do prédio e confrontações da parcela a expropriar	Áreas (m²)							
		Matriz		Registo predial			Do prédio		Da parcela a expropriar			Sobrantes	Restantes	
		Rústica	Urbana	Descrição ou fichas	Inscrições		Cadastró	Registo predial	Auto-estrada	Restabelecimentos	Acessos e valas			
555/2	Miguel João Soares Clemente Rua da Presa	563		4006/130593	G-3, Ap. 05/080496	Norte: Perpétua Monteiro Rocio Sul: Caminho Nascente: José Joaquim da silva Moreira Poente: Caminho	1.220	1.220	1.557				a)	718
554/5	José da Conceição Rua Monte Pinhão, 179 4415-270 PEDROSO Maria Silvina Nunes Marques Rua Monte Pinhão, 179 4415-270 PEDROSO	535		01902/020888	G-2, Ap. 23/230590	Norte: José António Guedes de Almeida Sul: Nascente: Joaquim de Castro Aguiar Poente: José António Guedes de Almeida	2.800	2.800	672					
555	Marina da Silva Oliveira Rua S. Lourenço, 1267 4430-533 VILA NOVA DE GAIA	5301				Norte: Sul: Nascente: José da Silva Duarte Poente: José Joaquim da silva Moreira e caminho e outro			5.730				a)	1.597
555/1	José Joaquim da silva Moreira Rua Escultor Manuel Pereira da Silva, lote 8 — 3.º Dto 4430-944 AVINTES	309		2509/280689	G-2, Ap. 01/210693	Norte: Caminho Sul: Manuel das Neves Guerra da Costa Nascente: Marina da Silva Oliveira Poente: Estrada			4.777 .1 2.646					
555/3	Manuel das Neves Guerra da Costa Vilar de Andorinho	553		01873/250788	G-1, Ap. 04/150649	Norte: José Joaquim da silva Moreira Sul: Ermezinda Ferreira Gonçalves Nascente: Caminho Poente: Estrada			2.845				a)	634
555/4	Ermezinda Ferreira Gonçalves Rua da Cal, n.º 8 — Perozinho 4575-144 CABEÇA SANTA	550		65855	N/D	Norte: Manuel das Neves Guerra da Costa Sul: José Pereira Fernandes Cruz Nascente: Caminho Poente: Estrada			1.993				a)	2.979
555/5	Maria Joaquina da Rocha Carvalho de Almeida Rua S. Lourenço, 1243 4430-533 VILA NOVA DE GAIA Joaquim Fernando Guedes Almeida Rua S. Lourenço, 1243 4430-533 VILA NOVA DE GAIA	565		3263	G-2, Ap. 02/310591	Norte: Sul: Perpétua Monteiro Rocio Nascente: Poente: Caminho	1.240	1.240	190					

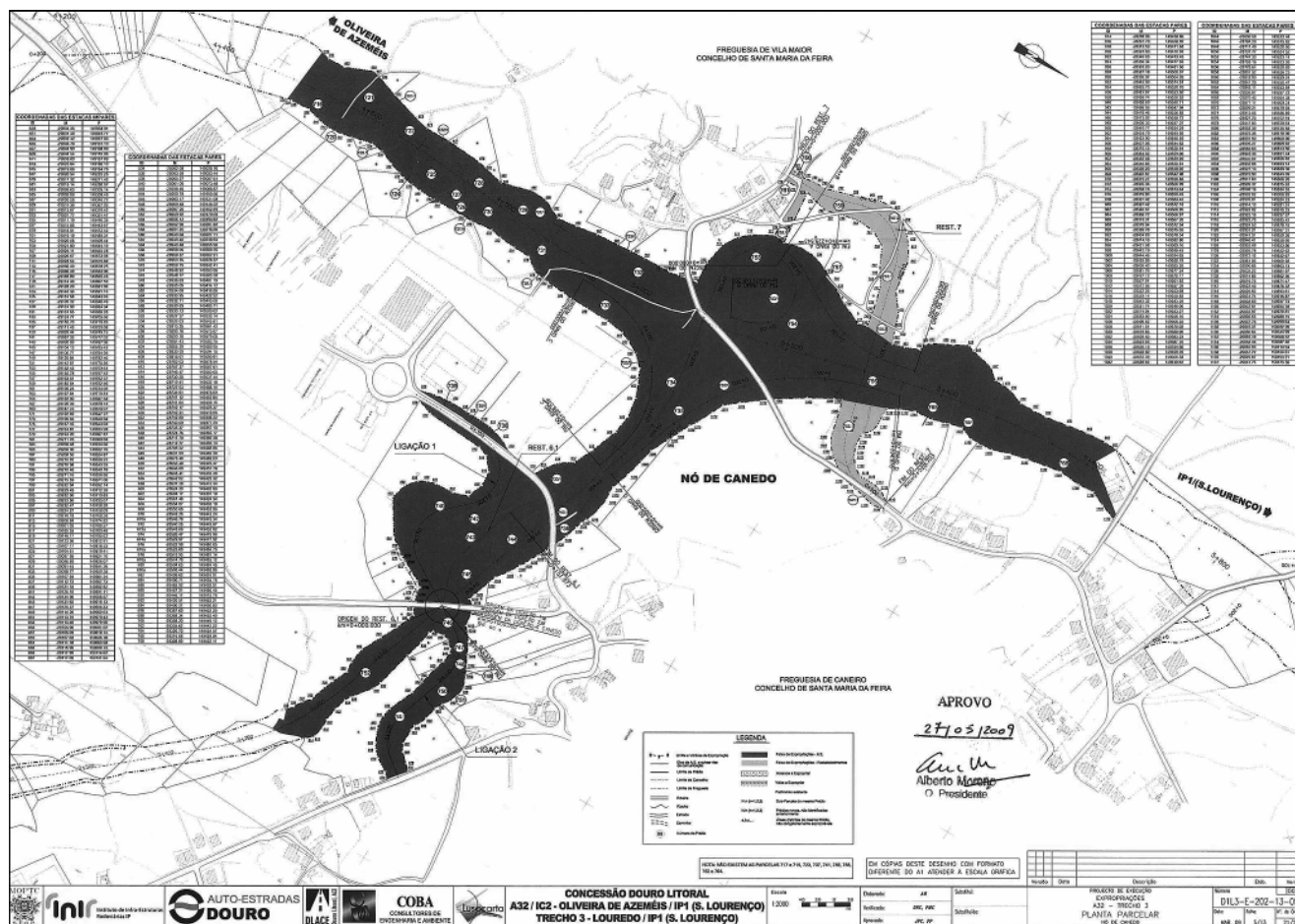
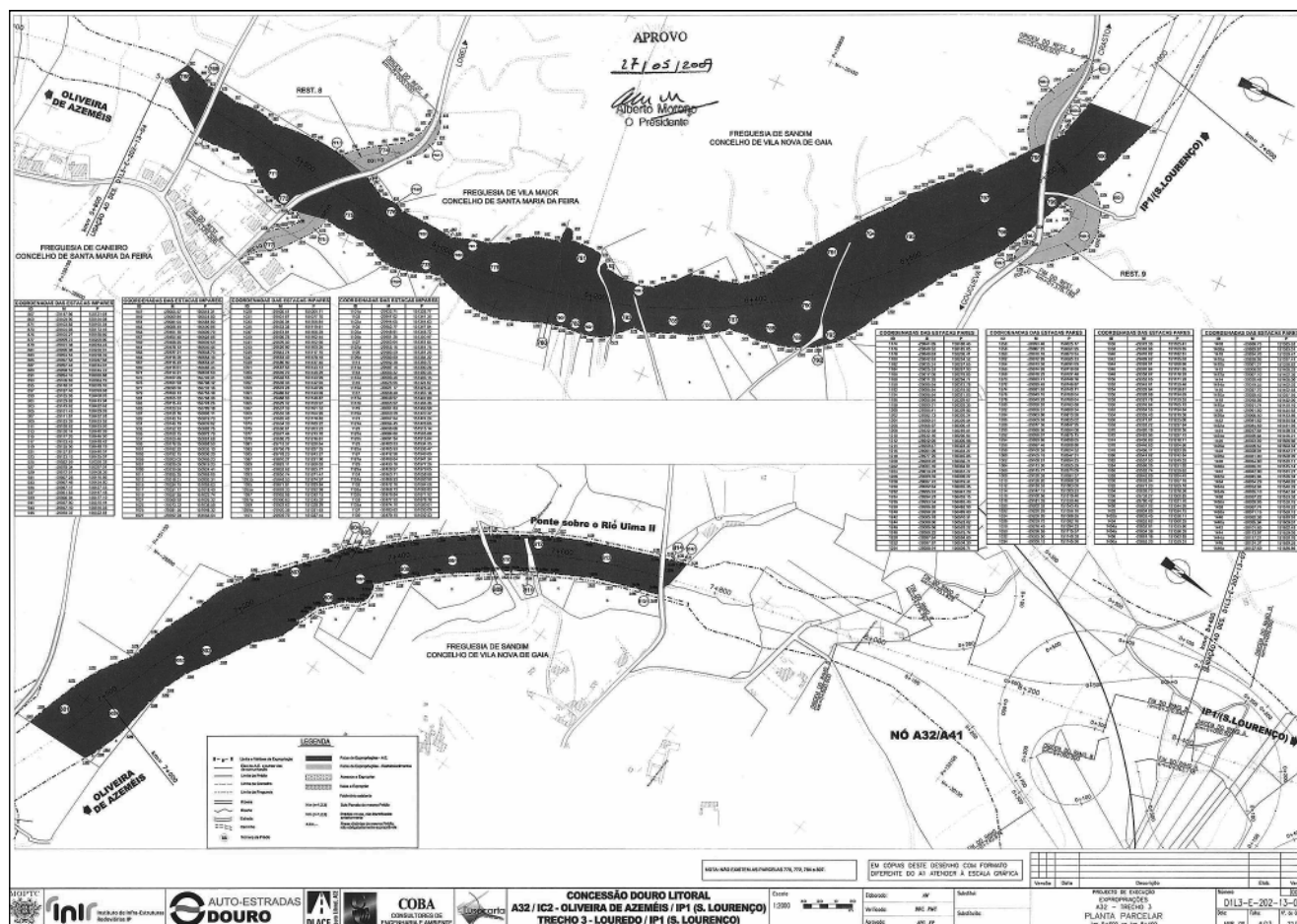
N.º das parcelas	Nome e moradas dos proprietários actuais e outros interessados	Referências				Denominação e confrontações do prédio e confrontações da parcela a expropriar	Áreas (m²)						
		Matriz		Registo predial			Do prédio		Da parcela a expropriar			Sobrantes	Restantes
		Rústica	Urbana	Descrição ou fichas	Inscrições		Cadastro	Registo predial	Auto-estrada	Restabelecimentos	Acessos e valas		
555/6	Perpétua Monteiro Rocio Rua do Pinhão	564		00685/130886	G-3, Ap. 47/130297	Norte: Maria Joaquina da Rocha Carvalho de Almeida Sul: Miguel João Soares Clemente Nascente: Poente: Caminho			380				a) 955
555/7	José Pereira Fernandes Cruz Rua da Venda Baixo, 1195 4415-363 PEDROSO Rosa da Silva Ribeiro Rua da Venda Baixo, 1195 4415-363 PEDROSO	549		01877/250788	G-2, Ap. 48/110705	Norte: Ermezinda Ferreira Gonçalves Sul: Nascente: Poente: Estrada	1.094	1.094	227				
556	Manuel Dias Ribeiro Rua da Azenha, 136 4430-330 VILA NOVA DE GAIA Maria Alice Martins Santos Dias Ribeiro Rua da Azenha, 136 4430-330 VILA NOVA DE GAIA	409		04616/101194	G-1, Ap. 51/101194	Norte: Lucinda da Silva Moreira Sul: José António Gonçalves Pereira Nascente: Lucinda da Silva Moreira Poente: Caminho	16.200	16.200	8.465				
556/1	José António Gonçalves Pereira Rua da Venda de baixo, 1309 4415-363 PEDROSO					Norte: Manuel Dias Ribeiro Sul: Caminho Nascente: Lucinda da Silva Moreira Poente:			3.615				a) 7.615
556/2	Lucinda da Silva Moreira Rua Gonçalves de Castro, 90	410			N/D	Norte: Sul: Manuel Dias Ribeiro Nascente: Estrada Poente: Caminho			4.340				a) 811
557	Adriano Peixoto e Filhos, Lda Rua da Venda de baixo, 985 4415-363 PEDROSO	5331		01761/200488	G-4, Ap. 15/080906	Norte: Caminho Sul: Caminho Nascente: Caminho Poente:	34.001	34.001	1.860				a) 13.182

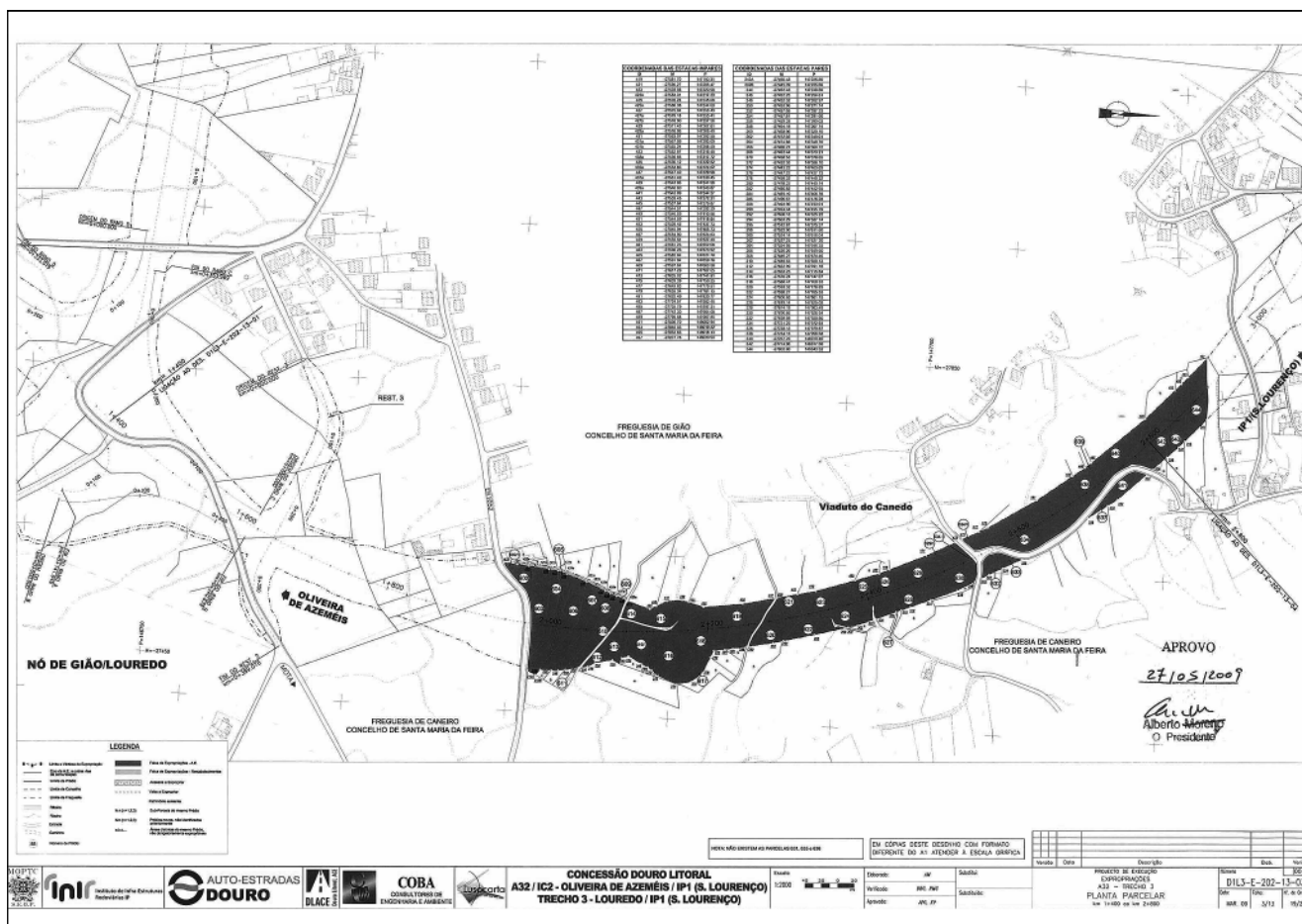
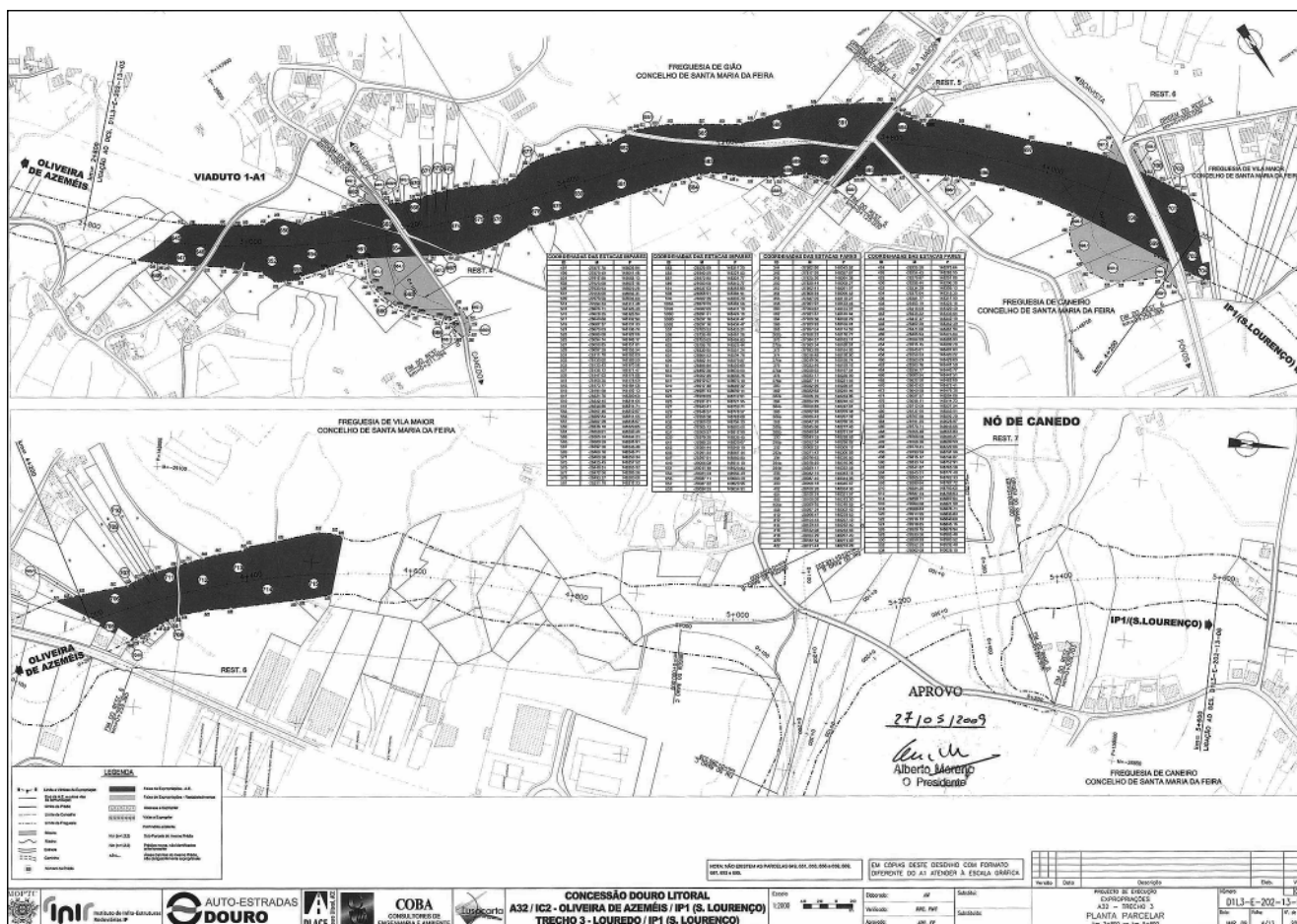


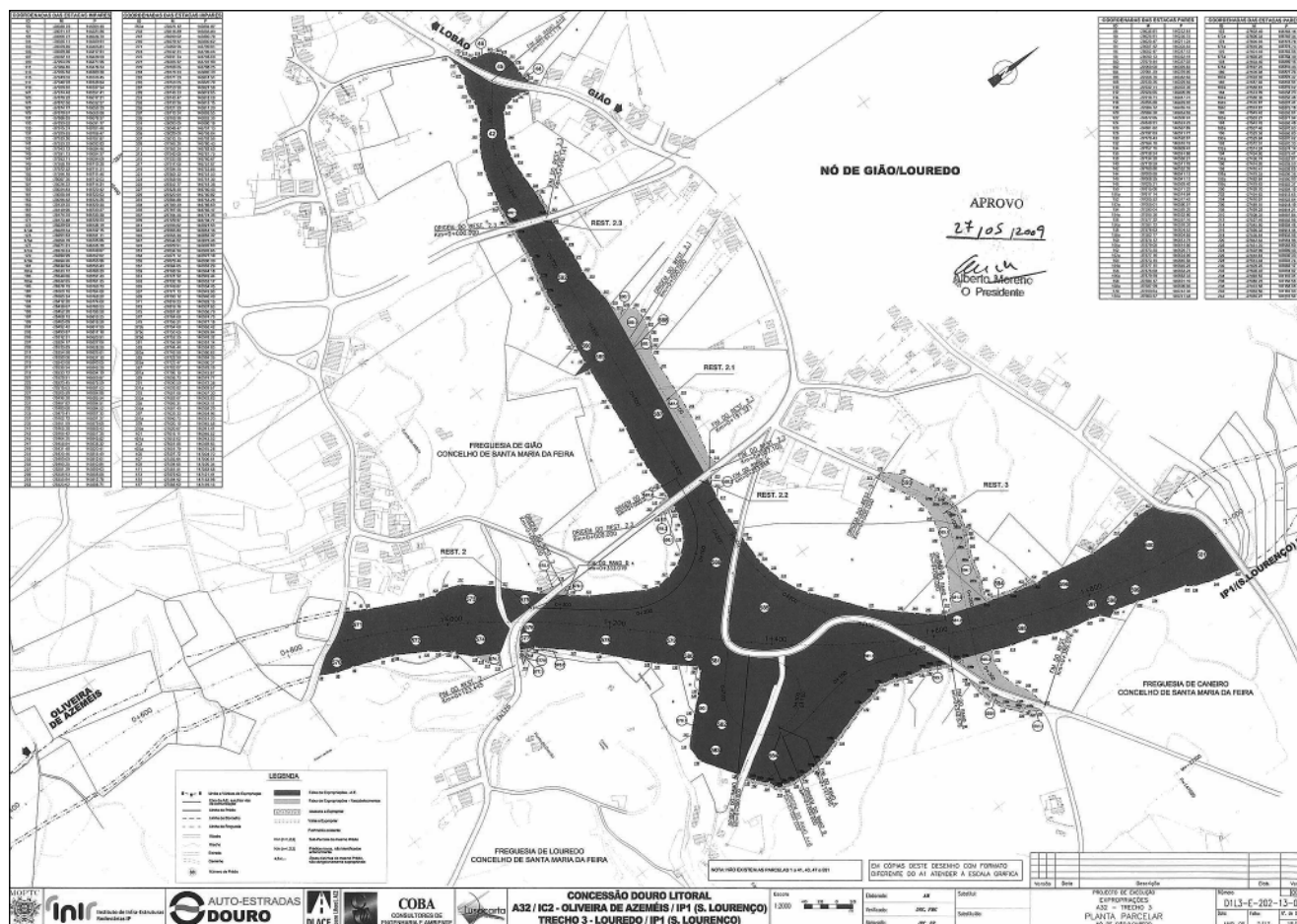












202249381

Gabinete da Secretária de Estado dos Transportes

Despacho n.º 20113/2009

Por força do Decreto-Lei n.º 104/97, de 29 de Abril, alterado e republicado nos termos do Decreto-Lei n.º 141/2008, de 22 de Julho, a Rede Ferroviária Nacional — REFER, E. P. E., é a entidade gestora da infra-estrutura ferroviária nacional.

Para a prossecução deste objecto, a REFER, E. P. E., conserva os direitos e assume as responsabilidades atribuídas ao Estado relativamente ao domínio público ferroviário nas disposições legais e regulamentares aplicáveis.

Nessa qualidade, compete-lhe dar cumprimento aos objectivos estabelecidos no Decreto-Lei n.º 568/99, de 23 de Dezembro, promovendo, ao longo do território nacional, um programa de supressão e reconversão de passagens de nível, as quais constituem uma das componentes mais perturbadoras do sistema de exploração ferroviária, como pontos de conflito geradores de permanente insegurança.

No âmbito deste programa, foi desenvolvido o projecto de beneficiação/construção do restabelecimento viário pelo lado esquerdo da linha entre a zona da passagem de nível ao quilómetro 78+662 e a EN 108-2, que irá permitir a reclassificação a uso exclusivo de peões das passagens de nível ao quilómetro 78+537 e 78+62, na linha do Douro, ambas de 5.ª categoria, na freguesia de Santa Cruz do Douro, concelho de Baião, criando desta forma uma alternativa segura ao atravessamento da via férrea.

Para o efeito, foi celebrado, em 19 de Julho de 2005, um protocolo entre a REFER, E. P. E., e o Município de Baião.

Assim, atenta a natureza da obra, que visa a maior segurança da infra-estrutura ferroviária, bem como o seu inequívoco interesse público, e constatando-se a necessidade de ocupar, com urgência, uns

terrenos não pertencentes ao domínio público ferroviário, mostra-se justificado o recurso ao instituto da expropriação por utilidade pública dos mesmos.

Por outro lado, tendo em conta os objectivos temporais fixados, decorrentes do disposto no artigo 2.º do Decreto-Lei n.º 77/2008, de 29 de Abril, e no n.º 1 do artigo 4.º do referido Decreto-Lei n.º 568/99, de 23 de Dezembro, justifica-se ainda que, à presente expropriação, seja atribuído carácter de urgência.

Considerando, pois, que é manifesto o interesse público da obra a realizar, conforme fundamentação constante da resolução de requerer a declaração de utilidade pública de expropriação;

Assim, a requerimento da Rede Ferroviária Nacional — REFER, E. P. E., e tendo em vista o início imediato dos trabalhos, nos termos e ao abrigo dos artigos 1.º, 3.º, 14.º e 15.º, todos do Código das Expropriações, e no exercício da delegação de competências constante do despacho n.º 26681/2007, de 21 de Novembro, determino a seguinte:

1 — A declaração de utilidade pública, com carácter de urgência, da expropriação do bem imóvel e dos direitos a eles inerentes, constantes na planta parcelar anexa com o n.º 10002181206 e no respectivo mapa de áreas também anexo, o qual se destina a integrar imediatamente o domínio público ferroviário da titularidade do Estado, cuja gestão se encontra atribuída à empresa acima identificada.

2 — Autorizar a REFER, E. P. E., a tomar posse administrativa do referido bem, ao abrigo do n.º 1 do artigo 19.º do citado Código.

3 — Os encargos com as expropriações são da responsabilidade da REFER, E. P. E., que, para o efeito, dispõe de cobertura financeira.

28 de Agosto de 2009. — A Secretária de Estado dos Transportes,
Ana Paula Mendes Vitorino.