


**Despacho n.º 7414/2009****Certificado de reconhecimento de qualificação de instalador de tacógrafos n.º 101.24.09.6.97**

Ao abrigo da alínea c) do n.º 1 do artigo 8.º do Decreto-Lei n.º 291/90 de 20 de Setembro e do n.º 3 do artigo 4.º do Decreto-Lei n.º 272/89 de 19 de Agosto e para os efeitos do n.º 18 da Portaria n.º 625/86 de 25 de Outubro, nos termos do n.º 3 da Portaria n.º 962/90 de 9 de Outubro e das disposições da Portaria n.º 299/86 de 20 de Junho, é reconhecida a qualificação à empresa:

Vulcal — Vulcanizações e Lubrificantes, S. A., Estrada de Leiria — Emporão 3101-901 Pombal, na qualidade de instalador de tacógrafos homologados de acordo com o Regulamento CE n.º 1360/2002 de 13 de Junho de 2002, estando autorizado a realizar a 2.ª Fase da Primeira Verificação e a Verificação Periódica Bienal e a colocar a respectiva marca própria, abaixo indicada, e os símbolos do controlo metrológico, nos locais de selagem.

O presente reconhecimento de qualificação é válido por um ano, renovável após prévia auditoria.

26 de Fevereiro de 2009. — O Presidente do Conselho Directivo, *J. Marques dos Santos*.



301484141

**MINISTÉRIO DA AGRICULTURA,  
DO DESENVOLVIMENTO RURAL E DAS PESCAS**
**Autoridade Florestal Nacional****Despacho n.º 7415/2009**

Ao abrigo do disposto nos artigos 35.º e 36.º do Código do Procedimento Administrativo e no artigo 6.º e n.º 5 do artigo 7.º da Lei n.º 2/2004 de 15 de Janeiro, com as alterações introduzidas pela Lei n.º 51/2005, de 30 de Agosto.

1 — Delego na Directora de Unidade de Recursos, Administrativos, Financeiros e Informacionais, a licenciada em Direito, Margarida Maria Soares Bentes de Oliveira Costa, a possibilidade do exercício das competências a seguir discriminadas:

a) Autorizar a concessão e abono de ajudas de custo referentes a missões de serviço em território nacional;

b) Autorizar a aprovação de horários de trabalho, nos termos do disposto nos artigos 117.º e seguintes do RCTFP, aprovado pela Lei n.º 59/2008 de 11 de Setembro;

c) Assinar toda o expediente e correspondência no âmbito da gestão corrente da Direcção de Unidade com excepção daquela que seja dirigida aos Membros do Governo, aos seus Gabinetes e a outros órgãos de soberania;

d) Gerir os meios humanos e os equipamentos afectos à Direcção de Unidade e autorizar a participação dos funcionários em programas e projectos em que a mesma seja interveniente que não envolvam encargos para o Estado;

e) Autorizar a atribuição dos abonos e regalias a que os contratados em regime de funções públicas tenham direito, nos termos da Lei;

f) Praticar todos os actos relativos à aposentação dos contratados em regime de funções públicas, salvo no caso de aposentação compulsiva e, em geral, todos os actos respeitantes ao regime de Protecção Social;

g) Autorizar a realização de despesas com a locação e aquisição de serviços e bens, até ao limite de € 5.000 nos termos da alínea a) do artigo 17.º do Decreto-Lei n.º 197/99, de 8 de Junho;

2 — O dirigente acima identificado pode subdelegar, no todo ou em parte, as competências agora delegadas.

3 — O presente despacho produz efeitos a 01 de Outubro de 2008, ratificando todos os actos praticados desde aquela data pelo dirigente acima identificado, no âmbito dos poderes ora delegados.

16 de Fevereiro de 2009. — O Presidente, *António José Rego*.

**MINISTÉRIO DAS OBRAS PÚBLICAS, TRANSPORTES  
E COMUNICAÇÕES**
**Gabinete do Secretário de Estado Adjunto, das Obras  
Públicas e das Comunicações**
**Despacho n.º 7416/2009**

Nos termos do disposto na alínea a) do n.º 1 do artigo 14.º e no n.º 2 do artigo 15.º do Código das Expropriações, aprovado pela Lei n.º 168/99, de 18 de Setembro, atento ao despacho do presidente do conselho directivo do InIR — Instituto de Infra-Estruturas Rodoviárias, I. P., engenheiro Alberto Conde Moreno, de 9 de Janeiro de 2009, no uso de competências delegadas e subdelegadas pela deliberação n.º 2694/2008, de 18 de Julho, publicada no *Diário da República*, 2.ª série, n.º 198, de 13 de Outubro de 2008, foram aprovadas as alterações às plantas parcelares D3L2-E-202-13-01A a 07A e ao respectivo mapa de áreas das parcelas de terreno necessárias à execução da obra da concessão Douro Litoral — A 41-IC 24 — Picoto (IC 2) — nó da Ermida (IC 25) — trecho 2 — nó A 32-A 41 — Aguiar de Sousa, declaro, no uso da competência que me foi delegada pelo despacho n.º 26 680/2007 (2.ª série), de 10 de Outubro, do Ministro das Obras Públicas, Transportes e Comunicações, publicado no *Diário da República*, 2.ª série, n.º 224, de 21 de Novembro de 2007, ao abrigo do artigo 161.º do Estatuto das Estradas Nacionais, aprovado pela Lei n.º 2037, de 19 de Agosto de 1949, a utilidade pública, com carácter de urgência, da expropriação dos bens imóveis e direitos a eles inerentes, necessários à execução da obra da concessão Douro Litoral — A 41-IC 24 — Picoto (IC 2) — nó da Ermida (IC 25) — trecho 2 — nó A 32-A 41 — Aguiar de Sousa, identificados no mapa de áreas e nas plantas parcelares em anexo, com os elementos constantes da descrição predial e da inscrição matricular, e dos direitos e ónus que sobre eles incidem, bem como os nomes dos respectivos titulares.

Mais declaro autorizar a AEDL — Auto-Estradas do Douro Litoral, S. A., a tomar posse administrativa das mencionadas parcelas, assinaladas no mapa de áreas e nas plantas anexas, com vista ao rápido início dos trabalhos, sendo que a urgência das expropriações se louva no interesse público de que a obra projectada seja executada o mais rapidamente possível.

Os encargos com as expropriações em causa serão suportados pela AEDL — Auto-Estradas do Douro Litoral, S. A., e encontram-se já caucionados, nos termos do disposto no n.º 2 do artigo 12.º do Código das Expropriações.

10 de Fevereiro de 2009. — O Secretário de Estado Adjunto, das Obras Públicas e das Comunicações, *Paulo Jorge Oliveira Ribeiro de Campos*.

# Mapa de Áreas

## Sublanço Trecho 2 Picoto (IC2) e o N6 da Ermida (IC25)

Desenho n.º D3L2-E-202-13-01A

Data: 3 de Dezembro de 2008

A41 — Auto-estrada A41/IC24: Picoto (IC2)/N6 da Ermida (IC25)

Concelho de S. Maria da Feira

Freguesia de Canedo

N.º das parcelas	Nome e morada dos proprietários actuais e outros interessados	Referências				Denominação e confrontações do prédio e confrontações da parcela a expropriar	Áreas (metros quadrados)						
		Matriz		Registo predial			Do prédio		Da parcela a expropriar			Sobrantes	Restantes
		Rústica	Urbana	Descrição ou fichas	Inscrições		Cadastro	Registo predial	Auto-estrada	Restabelecimentos	Acessos e valas		
2	Vitorino Alves Fernandes Mota Rua dos Aguincheiras, nº 87 4415 Lever								& 16778		• a) 2976		b) 6829
3	Manuel Teixeira de Almeida Rua das Povoas, nº 1247 4525 Canedo VFR								& 7611		• a) 2831		b) 25714
3/1	José de Jesus Santos Ferreira Rua da Fábrica, nº 209 4415 Lever								& 2779		• a) 277		b) 335

Concelho de V. Nova de Gaia  
Freguesia de Lever

N.º das parcelas	Nome e morada dos proprietários actuais e outros interessados	Referências				Denominação e confrontações do prédio e confrontações da parcela a expropriar	Áreas (metros quadrados)						
		Matriz		Registo predial			Do prédio		Da parcela a expropriar			Sobrantes	Restantes
		Rústica	Urbana	Descrição ou fichas	Inscrições		Cadastro	Registo predial	Auto-estrada	Restabelecimentos	Acessos e valas		
4	Rosalina Santos Moreira Rua D. Maria, nº 313 4415 Lever					Amaloeira			& 1798		● a) 504		b) 8821
4/1	José de Jesus Santos Ferreira Rua da Fábrica, nº 209 4415 Lever								& 6040		● a) 646		b) 5775
4/2	Alvaro de Sá Marques Rola Rua do Tourão, nº 273								& 4219		● a) 257 ● b) 409		c) 252 d) 5252
4/3	Maria Celeste de Sá Mota Rua de Painçais, nº 360 4415 Lever								& 242		& a) 151		b) 5034
4/4	Aduzinda Moura Tavares Pinho Rua Central								& 465		● a) 392		b) 10025
5	Maria Augusta de Moura Cancela Rua da Regueira, 204 4415 Lever								& 7774		● a) 425 ● b) 904 & c) 241		d) 12884 e) 836

N.º das parcelas	Nome e morada dos proprietários actuais e outros interessados	Referências				Denominação e confrontações do prédio e confrontações da parcela a expropriar	Áreas (metros quadrados)						
		Matriz		Registo predial			Do prédio		Da parcela a expropriar			Sobrantes	Restantes
		Rústica	Urbana	Descrição ou fichas	Inscrições		Cadastro	Registo predial	Auto-estrada	Restabelecimentos	Acessos e valas		
5/1	Pedro de Moura Tavares de Pinho Rua Central, nº2636 4415 Lever								& 5915		• a) 1022 b) 99		c) 11340 d) 4630
5/2	Maria Augusta de Moura Cancela Rua da Regueira, 204 4415 Lever								& 5318	• .1 375 • .2 1621	• a) 862		b) 12946 c) 2103 d) 525
5/3	Manuel Santos Torres África do Sul									& 158			a) 15045
5/4	Álvaro de Sá Marques Rola Rua do Tourão, nº 273										a) 56		b) 4864
6	Vitor Castro Silva Rua do Arnal, nº 110, 2º DT 4415-630 Lever -Rodrigo Pereira da Silva (usufrutuário) -Maria Amélia Pereira -António Joaquim Pereira de Sousa -Maria de Fátima Alexandra Pereira de Sousa									• 296			a) 5975
7	Herdeiros de Augusto Barbosa Alves da Cunha: Agostinho Alves da Cunha e José Alves da Cunha Avenida da Igreja, 149 4415 Crestuma								& 22014	.1 118 • .1 321	• a) 187 b) 250		c) 50300 d) 53426
7/1	Maria da Conceição Barbosa Rodrigues Gama Moreira Rua Central, nº 1300 4415 Lever								• 786		& a) 14		
8	António Vieira Rua dos Vales, 171 4415 Lever								• 4328	& .1 303			a) 1469
9	José Machado Rodrigues dos Santos 4415 Lever								& 1098	• .1 265	a) 158		b) 9
10	Celeste Gama Stª Maria da Feira								• 54	• .1 140	& a) 268		b) 230
11	Maria Fernanda Rodrigues Pereira Rua da Junqueira, 430 4415 Lever									19 .1 29	• a) 37 • b) 21 • c) 120		d) 1201
11/1	Desconhecido									22	a) 73		b) 75
13	Fernando da Silva Barbosa Rua da Junqueira, 149 4415 Lever Maria das Dores da Silva Barbosa Rua da Junqueira, 150 4415 Lever								• 944	• .1 552	• a) 1148		b) 5760
13/1	Manuel Joaquim da Silva Santos Rua da Herdade, nº 87 4415 Lever								592				

N.º das parcelas	Nome e morada dos proprietários actuais e outros interessados	Referências				Denominação e confrontações do prédio e confrontações da parcela a expropriar	Áreas (metros quadrados)						
		Matriz		Registo predial			Do prédio		Da parcela a expropriar			Sobrantes	Restantes
		Rústica	Urbana	Descrição ou fichas	Inscrições		Cadastro	Registo predial	Auto-estrada	Restabelecimentos	Acessos e valas		
14	António Vieira Rua dos Vales, 171 4415 Lever								& 713	& .1 40	• a) 109		
15	Irene da Herdade Rua Central 4415 Lever								• 3576	& .1 27			
16	Maria das Dores da Silva Barbosa Rua da Junqueira, 150 4415 Lever								139	.1 43			a) 900
17	António da Silva Ribeiro Bouça 4415 Lever								• 873				a) 128
19	Vitorino Santos Rocha Rua Central 4415 Lever								& 1886		• a) 324 b) 118		c) 542
20	António da Silva Ribeiro Bouça 4415 Lever										& a) 101 b) 206		c) 429
20/1	Jorge Manuel Ferreira da Silva Rua da Leira 4415 Lever										a) 73		b) 414
21	Jorge Manuel Ferreira da Silva Rua da Leira 4415 Lever								& 1159		• a) 390 b) 249		c) 619
22	António da Silva Ribeiro Bouça 4415 Lever										& a) 42 b) 42		c) 367
22/1	Desconhecido										a) 60		b) 2860
23	José Jorge Fernandes Portelinha 4415 Lever								& 148		• a) 164 b) 344		c) 753
23/1	Desconhecido										a) 167		b) 2095
24	Salvador Gama Rua Central 4415 Lever								& 478		• a) 183		b) 1735
25	Afonso Riquinho Portelinha 4415 Lever								& 486		• a) 154		b) 1984
26	António da Silva Ribeiro Bouça 4415 Lever								& 416		• a) 334		b) 201
27	António da Silva Ribeiro Bouça 4415 Lever								& 114		• a) 185		b) 5539
29	José Pinto dos Santos Portelinha 4415 Lever								& 798		a) 19		
30	Manuel Perfeito Paiva Bouça 4415 Lever								#		& a) 39		b) 432

N.º das parcelas	Nome e morada dos proprietários actuais e outros interessados	Referências				Denominação e confrontações do prédio e confrontações da parcela a expropriar	Áreas (metros quadrados)						
		Matriz		Registo predial			Do prédio		Da parcela a expropriar			Sobrantes	Restantes
		Rústica	Urbana	Descrição ou fichas	Inscrições		Cadastro	Registo predial	Auto-estrada	Restabelecimentos	Acessos e valas		
31	Manuel Perfeito Paiva Bouça 4415 Lever								& 13		• a) 121		b) 260
33	Maria de Lurdes Ferreira da Silva Rua da Leira, 110 4415 Lever								& 4		• a) 59		b) 1302
34	Maria Celeste Pinto dos Santos Rua do Monte Velho, 136 4415 Lever								608				
35	Maria Celeste Pinto dos Santos Rua do Monte Velho, 136 4415 Lever								448				
36	Manuel Perfeito Paiva Bouça 4415 Lever								& 412		a) 296		b) 220
38	António da Silva Ribeiro Bouça 4415 Lever								& 289		a) 479		b) 2354
39	Luciano José de Sousa Martins								• 537				a) 8
40	Maria Celeste Pinto dos Santos Rua do Monte Velho, 136 4415 Lever								• 569				a) 197
41	Manuel Silva 4415 Lever								• 951				a) 179
42	José Silva Sá Rua Central, 3254 4415 Lever								& 5542		a) 128		b) 636
43	António da Silva Ribeiro Bouça 4415 Lever										a) 39		b) 257
44	António da Silva Ribeiro Bouça 4415 Lever								& 233	.1 49	a) 172		b) 39
45	Marcelina da Silva Barraca Rua Central, 3174 4415 Lever									4	a) 31		b) 615
46	Arménio Tarcísio Lopes Moreira Rua central, 3381 4415 Lever										%		
47	Arménio Tarcísio Lopes Moreira Rua central, 3381 4415 Lever								#		& a) 7		b) 481
48	Emigrante								& 208	.1 32	• a) 54		b) 5
49	Emigrante								& 33		• a) 145		b) 193
50	José Silva Sá Rua Central, 3254 4415 Lever								& 339	.1 48	• a) 127		b) 1122
52	Miquelina Alves Moreira Rua Central,3181 4415 Lever								& 109		• a) 298		b) 2869

N.º das parcelas	Nome e morada dos proprietários actuais e outros interessados	Referências				Denominação e confrontações do prédio e confrontações da parcela a expropriar	Áreas (metros quadrados)						
		Matriz		Registo predial			Do prédio		Da parcela a expropriar			Sobrantes	Restantes
		Rústica	Urbana	Descrição ou fichas	Inscrições		Cadastro	Registo predial	Auto-estrada	Restabelecimentos	Acessos e valas		
53	Manuel Rocha Rua de Pensais 4415 Lever								& 736		a) 9		
55	Maria Fernanda Almeida Rua Central 4415 Lever								& 3520				a) 110
56	Manuel Rocha Rua de Pensais 4415 Lever								& 807		• a) 142		b) 346
57	Manuel Joaquim Santos Cancela Rua da Ponte, nº 216 4415 Lever								& 258		• a) 284		b) 183
58	Miquelina Alves Moreira Rua Central,3181 4415 Lever								• 167		a) 16		b) 4393
58/1	Albertino Tavares da Silva Rua da Herdade, nº 187 4415 Lever								• 718				a) 15717
58/2	Salvador Gama Rua Central 4415 Lever								• 142		• a) 33 b) 4		b) 4088
58/3	Manuel Rocha Rua de Pensais 4415 Lever								• 645		a) 3		b) 124
58/4	Manuel Joaquim Santos Cancela Rua da Ponte, nº 216 4415 Lever								& 767				a) 2
58/5	Maria Fernanda Almeida Rua Central 4415 Lever								• 834		a) 18		b) 194
58/6	Salvador Gama Rua Central 4415 Lever								• 2761				a) 390
58/7	Maria Adelaide Moreira Rocha Rua do Arnal 4415-630 Lever								& 1697		a) 107		b) 1156
58/8	Manuel Rocha Rua de Pensais 4415 Lever								• 353 • 1 1409 • 1565		a) 8		b) 21115
59	Maria Madalena  Pedro Patrício (representante) Rua Central, nº 2773 4415 Lever												a) 2695
59/1	Laurindo Barbosa Neves Brasil  Pedro Patrício (representante) Rua Central, nº 2773 4415 Lever								• 1036				a) 4 b) 49
59/2	António da Silva Ribeiro Bouça 4415 Lever								• 1787				a) 22533
59/3	Maria Goreti Tavares Conceição Machado Rua do Arnal, nº 145 4415-630 Lever								• 72				a) 2531

N.º das parcelas	Nome e morada dos proprietários actuais e outros interessados	Referências				Denominação e confrontações do prédio e confrontações da parcela a expropriar	Áreas (metros quadrados)						
		Matriz		Registo predial			Do prédio		Da parcela a expropriar			Sobrantes	Restantes
		Rústica	Urbana	Descrição ou fichas	Inscrições		Cadastro	Registo predial	Auto-estrada	Restabelecimentos	Acessos e valas		
60	REN - António Ornelas(Eng.) Av. Estados Unidos da América, 55 1749 Lisboa			1019					• 131020	• .1 291 • .2 546 • .3 449 • .4 71 • .5 413	a) 54 b) 122 c) 482 d) 504 e) 232		f) 86486 g) 1780 h) 13482
61	Maria Manuela da Silva Dias Ferreira Bessa Av. Central de Vila Cova, 2355 4515 Medas - Gondomar	141				Sorte da Fraga Norte: David Moreira Este: David Moreira Sul: Joaquim Moreira dos Santos Oeste: David Moreira					%		%
62	Herdeiros de David Moreira	142		N/D		Sorte das Travessas ou Cancela de Pau Cortado Norte: REN Este: caminho público de servidão Sul: caminho público e outros Oeste: rio Douro			& 4776		& a) 144		b) 4630
63	Ermelinda Maria Rodrigues Rua da Aldeia, nº 95 4515 Medas			00597/060396	26837/140-V/B82	Sorte do Outeiro da Galinha Norte: Manuel Ferreira de Carvalho (herdeiros) Este: Manuel Ferreira de Carvalho (herdeiros) Sul: Manuel Ferreira de Carvalho (herdeiros) Oeste: caminho	1 050	1 050	& 720		• a) 202		b) 1614
64	Herdeiros de David Moreira	137			25536/81/B79	Leira do Vale da Cavada Norte: caminho de servidão Este: caminho público Sul: Albino Dias Ferreira Oeste: Albino Dias Ferreira			& 2714 & .1 1003		• a) 560 • b) 461		c) 16228
65	Manuel da Silva Dias Ferreira Rua da Vareira, nº 68 4515 Medas	138				Sorte das Travessas ou Vale Loureiro Norte: terras da Central Este: David Moreira Sul: David Moreira Oeste: David Moreira			& 1328		• a) 236		b) 2969
66	Padre Manuel Ferreira de Carvalho Rua S. Bento das Peras, 263, 2º Esq. 4435 Rio Tinto - Gondomar REN - António Ornelas(Eng.)  Av. Estados Unidos da América, 55 1749 Lisboa	984				Outeiro da Galinha Norte: REN Este: caminho público Sul: caminho público Oeste: REN	4		& 336  & .1 200	• .2 617	& a) 1297		b) 5323  c) 25

Desenho n.º D3L2-E-202-13-02A

N.º das parcelas	Nome e morada dos proprietários actuais e outros interessados	Referências				Denominação e confrontações do prédio e confrontações da parcela a expropriar	Áreas (metros quadrados)						
		Matriz		Registo predial			Do prédio		Da parcela a expropriar			Sobrantes	Restantes
		Rústica	Urbana	Descrição ou fichas	Inscrições		Cadastro	Registo predial	Auto-estrada	Restabelecimentos	Acessos e valas		
60	REN - António Ornelas(Eng.) Av. Estados Unidos da América, 55 1749 Lisboa			1019					* 131020	* .1 291 * .2 546 * .2 449 * .3 71 * .4 413	* a) 54 * b) 122 * c) 482 * d) 504 * e) 232		* f) 86486 * g) 1780 * h) 13482
67	Maria Rosa Ferreira da Silva Rua da Estação de S. Mamede, nº 449 4465 S. Mamede Infesta REN - António Ornelas(Eng.) Av. Estados Unidos da América, 55 1749 Lisboa	131				Seixo Norte: caminho público Este: Maria Adelina de Carvalho Sul: estrada municipal Oeste: Dina Alice Fereira Carvalho	35500		& 241	& .1 2207	a) 62		b) 19061
68	David Castro Fernandes Rua Dr. José Marques, Bloco 3, entrada 58, casa 41 4300 Campanhã - Porto	130				Sorte Vale do Seixo Norte: caminho público Este: estrada Sul: José Ferreira Vieira Silva Oeste: caminho público	3500		& 7378	& .1 2665	a) 27		b) 11190
69	Albino Martins Vieira Rua da Lameirinha, nº 80 Broalhos								#	• .1 277			a) 6014
70	Carlos Martins								• 2054				
71	Maria Rosa da Rocha Moreira dos Santos Rua Sargento Beires, 335, 3º Esq. 4250 Porto Octávio Rocha Moreira dos Santos Rua Luis de Camões, 1011, Vila Cova 4515 Medas António Rocha Moreira dos Santos	1552		00867/24052001	8524/167/B23	Leira da Porta Norte: caminho público Este: caminho público Sul: Jerónimo Moreira da Rocha Oeste: o anterior Jerónimo	2300	2300	& 2662	.1 253			
72	Maria Rosa da Rocha Moreira dos Santos Rua Sargento Beires, 335, 3º Esq. 4250 Porto Octávio Rocha Moreira dos Santos Rua Luis de Camões, 1011, Vila Cova 4515 Medas António Rocha Moreira dos Santos	126		N/D		Mezura Norte: Manuel Martins de Sousa Este: estrada Sul: Albino Martins Vieira Oeste: caminho público	20000		& 486	.1 1185			a) 1763



N.º das parcelas	Nome e morada dos proprietários actuais e outros interessados	Referências				Denominação e confrontações do prédio e confrontações da parcela a expropriar	Áreas (metros quadrados)						
		Matriz		Registo predial			Do prédio		Da parcela a expropriar			Sobrantes	Restantes
		Rústica	Urbana	Descrição ou fichas	Inscrições		Cadastro	Registo predial	Auto-estrada	Restabelecimentos	Acessos e valas		
72/1	Maria Rosa da Rocha Moreira dos Santos Rua Sargento Beires, 335, 3º Esq. 4250 Porto Octávio Rocha Moreira dos Santos Rua Luís de Camões, 1011, Vila Cova 4515 Medas António Rocha Moreira dos Santos  Natercia Maria da Costa Monteiro de Barros RENDEIRO Rua Gil Eanes, Nº 71 4415 Pedroços - V.N. Gaia	1551		00870/24052001		Sorte da Charisca Norte: caminho público Este: o mesmo Manuel Sul: Manuel Martins de Sousa Oeste: caminho	2000	2000	& 447	.1 1028			a) 1138
72/2	Maria Rosa da Rocha Moreira dos Santos Rua Sargento Beires, 335, 3º Esq. 4250 Porto Octávio Rocha Moreira dos Santos Rua Luís de Camões, 1011, Vila Cova 4515 Medas António Rocha Moreira dos Santos	1550		00869/24052001	8530/170/B23	Sorte das Mezuras Norte: Josefina Martins de Sousa Este: José Lino Martins dos Santos Sul: caminho Oeste: caminho	4620	4620	& 219	.1 1290			a) 3211
73	Maria Rosa da Rocha Moreira dos Santos Rua Sargento Beires, 335, 3º Esq. 4250 Porto Octávio Rocha Moreira dos Santos Rua Luís de Camões, 1011, Vila Cova 4515 Medas António Rocha Moreira dos Santos	1553		00868/24052001	8525/167-V/B23	Sorte da Eira Norte: Energias de Portugal, EP-EDP Este: caminho público Sul: caminho público Oeste: EDP	2400	2400	& 4794	.1 3			
74	José Lino Martins dos Santos Largo do Santo, nº30, Vila Cor 4515 Medas	125		00060/260288	8674/45/B24	Mezura do Jogo da Bola Norte: António Augusto Travassos Este: António Marques Gonçalves e outros Sul: herdeiros de António Moreira dos Santos Oeste: caminho público	11810	11810	& 428	.1 1660			a) 8543
75	José Martins da Rocha (Dr) Rua Antonio Ferreira Gomes, 167 4400 Vila Nova de Gaia	105							& 1032 #	.1 127			a) 2489

N.º das parcelas	Nome e morada dos proprietários actuais e outros interessados	Referências				Denominação e confrontações do prédio e confrontações da parcela a expropriar	Áreas (metros quadrados)						
		Matriz		Registo predial			Do prédio		Da parcela a expropriar			Sobrantes	Restantes
		Rústica	Urbana	Descrição ou fichas	Inscrições		Cadastro	Registo predial	Auto-estrada	Restabelecimentos	Acessos e valas		
76	Eulalia Martins da Rocha Largo da Barrosa - Vila Cova 4515 Medas	106							& 2386				
77	José Fernandes de Oliveira								& 3085				
78	José Luís Ferreira de Sousa Av. Central de Vila Cova,nº 1058 4515 Medas - Gondomar	104				Lameiro Norte: caminho Este: regato Sul: José Martins da Rocha Oeste: REN	2450		& 1454	.1 391			a) 512
79	Antonio Ramiro Pereira da Silva Rua Fonte da Canas 67 4515 Medas								1260				
80	Valdemar Sousa Costa Rua Fonte de Canas, 57 4515 Medas								• 1520				
81	Sr Cunha								405				
82	Guilhermina Ferreira Ramos Pina Pinto Rua Pedro Hispano, 240, 4º Esq. 4100 Porto Anibal Ferreira Ramos Rua Henrique Nogueira, 32, 1º Esq. 2700 Amadora	103				Cruz			& 440	• .1 1773			
83	Maria Celeste Carvalho Espinheira Rio Rua D.Pedro IV, 925 4440 Valongo	110			11020/117/B30	Leira dos Lameiros Norte: José Luis Ferreira de Sousa Este: caminho Sul: Ramiro Ramos Moreira Dias Oeste: regato	900	900	& 1125	• .1 101  • .2 42			
84	António Oliveira (representante) Rua da Fonte da Ucha, nº 21 4515 Covelo		861						951				
85	Albino Martins Vieira Rua da Lameirinha, nº 80 0 Broalhos					Casinhas				636			
86	José Luis Ferreira de Sousa Av. Central de Vila Cova,nº 1058 4515 Medas - Gondomar	111				Campo da Cruz Norte: estrada nacional 108 Este: caminho Sul: Almiro da Cunha Espinheira Rios Oeste: regato	1450		& 734	• .1 944			
87	Raul Martins da Rocha Rua de Canas, nº5 4515 Medas	430							367	• .1 232			

N.º das parcelas	Nome e morada dos proprietários actuais e outros interessados	Referências				Denominação e confrontações do prédio e confrontações da parcela a expropriar	Áreas (metros quadrados)						
		Matriz		Registo predial			Do prédio		Da parcela a expropriar			Sobrantes	Restantes
		Rústica	Urbana	Descrição ou fichas	Inscrições		Cadastro	Registo predial	Auto-estrada	Restabelecimentos	Acessos e valas		
88	Maria da Conceição Ferreira da Mota e Cunha Neves Av. Central de Vila Cova, nº 850	113				Campo da Cruz Norte: estrada nº 108 Este: caminho Sul: Raúl Martins da Rocha Oeste: ponta aguda	550		• 695	.1 279 .2 41			
89	Raul Martins da Rocha Rua de Canas, nº5 4515 Medas	1195				Sorte de Presentes				• 179			a) 731
90	Joaquim Dias Ferreira Rua 29 de Julho, 3254 4515 Covelo	1307				Campo das Casinhas				• 600	a) 272		b) 103
91	Maria da Conceição Ferreira da Mota e Cunha Neves Av. Central de Vila Cova, nº 850	1306				Medorno Norte: Manuel Alfredo da Cunha Ferreira Este: Manuel Alfredo da Cunha Ferreira Sul: estrada nº 108 Oeste: regato	1200		• 586	& .1 9 & .2 583			
91/1	Maria da Conceição Ferreira da Mota e Cunha Neves Av. Central de Vila Cova, nº 850	1308				Cruz Norte: Joaquim Dias Ferreira Este: regato Sul: Joaquim Dias Ferreira Oeste: caminho	1450		& 8	• .1 1155	a) 307		b) 973
92	Joaquim Dias Ferreira Rua 29 de Julho, 3254 4515 Covelo	1309				Campo Grande			• 1250	.1 126	• a) 577		b) 1996
93	Manuel Alfredo da Cunha Dias Ferreira Rua Nossa Sra. da Piedade, nº 784 4515 Melres	130		00478/041193	4697/124/B13	Leira do Medorno Norte: Manuel Luis Ferreira de Sousa Este: Raúl Martins da Rocha Sul: Camilo de Sousa Mota ( herdeiros) Oeste: regato	5748	5748	• 4394	• .1 458			a) 960
94	Rosendo Castro Monteiro Rua 1º de Maio, 359 0 Foros de Sousa	1304							• 2347		& a) 164		b) 885
94/1	Rosendo Castro Monteiro Rua 1º de Maio, 359 Foros de Sousa	1304							• 227				
95	João Monteiro Travessa de Canas, nº86 4515 Medas	1297							• 2005				a) 730

N.º das parcelas	Nome e morada dos proprietários actuais e outros interessados	Referências				Denominação e confrontações do prédio e confrontações da parcela a expropriar	Áreas (metros quadrados)						
		Matriz		Registo predial			Do prédio		Da parcela a expropriar			Sobrantes	Restantes
		Rústica	Urbana	Descrição ou fichas	Inscrições		Cadastro	Registo predial	Auto-estrada	Restabelecimentos	Acessos e valas		
96	Leandro Dias Ferreira	1312				Norte: Eduardo Ferreira Carvalho Este: Regato Sul: Manuel Luís Ferreira de Sousa Oeste: Caminho			• 446		• a) 99		b) 1542
97	Nuno Filipe Correia Vieira Rua do Chão,nº140 4515 Medas	1313		00222/090790		Codecidas Norte: Albino Martins da Silva Este: regato Sul: Miquelina Martins Ferreira Oeste: caminho	5200	5200	• 975		• a) 178		b) 3646
98	Maria Luisa Dias Ferreira da Silva  Helder Miguel Ferreira Viana da Silva Rua de Canas, nº 175 4515 Medas	1295				Medorno Norte: Ermelinda Martins Vieira Este: Ermelinda Martins Vieira Sul: Eduardo Ferreira Carvalho Oeste: regato	700		• 928				a) 230
99	José Luís Ferreira de Sousa Av. Central de Vila Cova,nº 1058 4515 Medas - Gondomar	1294				Medorno Norte: Manuel Ramos Amorim Dias, herd. Este: José Dias Ferreira Sul: Miguel Carvalho Vieira Silva Oeste: regato	1100		• 873		• a) 92		b) 257
100	Maria Alice Moreira de Sousa Rua Eduardo Santos Silva, 148, 3º Dto, Frente 4200 Porto					Canas			• 270		• a) 43		b) 208
100/1	Albino Martins Vieira Rua da Lameirinha, nº 80 0 Broalhós					Crecidas			• 213		• a) 30		b) 842
101	Maria Luisa Dias Ferreira da Silva  Helder Miguel Ferreira Viana da Silva Rua de Canas, nº 175 4515 Medas	1316				Cudecidos Norte: Albino Cunha Espinheira Herdeiros Este: regato Sul: Albino Martins Vieira Oeste: caminho	1400		• 439		• a) 56		b) 1064
101/1	Maria Lucília de Carvalho Espinheira Rio Rua Vale de Água, 175 4515 Medas	1317				Espinheiro Norte: Ermelinda Martins Neves Este: regato Sul: Miguel Carvalho Vieira Silva Oeste: caminho	2000		& 727		• a) 112		b) 1292
102	Maria Celeste Carvalho Espinheira Rio Rua D.Pedro IV, 925 4440 Valongo	1292		00804/18072008	11021/117-V/B30	Concha Norte: Manuel Luís dos Santos Este: José Dias Ferreira Sul: Manuel Ramos Moreira Dias (herdeiros) Oeste: regato	400	400	• 311		• a) 37		b) 102

N.º das parcelas	Nome e morada dos proprietários actuais e outros interessados	Referências				Denominação e confrontações do prédio e confrontações da parcela a expropriar	Áreas (metros quadrados)						
		Matriz		Registo predial			Do prédio		Da parcela a expropriar			Sobrantes	Restantes
		Rústica	Urbana	Descrição ou fichas	Inscrições		Cadastro	Registo predial	Auto-estrada	Restabelecimentos	Acessos e valas		
103	Maria Luisa Dias Ferreira da Silva  Helder Miguel Ferreira Viana da Silva Rua de Canas, nº 175 4515 Medas	1291				Concha Norte: Camilo Sousa Mota Este: Miguel Carvalho Vieira Silva Sul: Almiro Cunha Espinheira Rios Oeste: regato	2300		• 807		• a) 140		b) 311
104	Maria Luisa Dias Ferreira da Silva Helder Miguel Ferreira Viana da Silva Rua de Canas, nº 175 4515 Medas								679		• a) 136		b) 1347
105	José Luís Ferreira de Sousa Av. Central de Vila Cova,nº 1058 4515 Medas - Gondomar	1318				Espinheiro Norte: Camilo de Sousa Mota Este: regato Sul: António da Cunha Espinheiro Rios Oeste: caminhc	4000		& 2566		• a) 436  b) 14		c) 1792
106	Maria da Conceição Ferreira da Mota e Cunha Neves Av. Central de Vila Cova, nº 850	1289				Concha Norte: Eduardo Ferreira de Carvalho Este: estrada Sul: Miguel de Carvalho Vieira da Silva Oeste: regato	1480		& 425		• a) 134		b) 1426
107	Irene Cidália Ferreira da Mota e C. Moutinho Av. Central de Vila Cova, nº 900 4515 Gondomar					Norte: Albino Martins Vieira Este: Ermelinda Martins Vieira Sul: Regato Oeste: Manuel dos Santos Ramos			& 3396		• a) 757  b) 308		c) 6550
108	Herdeiros de David Moreira	1286		00221/090790		Lameiro Norte: Leandro Dias Ferreira Este: Miguel Ferreira Viana da Silva Sul: Camilo de Sousa Mota (herdeiros) Oeste: Camilo de Sousa Mota (herdeiros)	800	800	& 342		• a) 130		b) 572
109	Albino Martins Vieira Rua da Lameirinha, nº 80 0 Broalhos					Areiros			• 3774		& a) 179  • b) 28		c) 6  d) 23
110	Leandro Dias Ferreira	1285				Norte: Manuel Ramos Moreira Dias Este: Manuel Santos Ramos Sul: Eduardo Ferreira Carvalho Oeste: Regato			& 204		• a) 139		b) 503
111	Ramiro do Ramos Sousa								& 19		• a) 88		b) 1454

N.º das parcelas	Nome e morada dos proprietários actuais e outros interessados	Referências				Denominação e confrontações do prédio e confrontações da parcela a expropriar	Áreas (metros quadrados)						
		Matriz		Registo predial			Do prédio		Da parcela a expropriar			Sobrantes	Restantes
		Rústica	Urbana	Descrição ou fichas	Inscrições		Cadastro	Registo predial	Auto-estrada	Restabelecimentos	Acessos e valas		
112	António Ferreira Viana da Silva Travessa Casa do Paço, 14, 1º 4515 Medas REN - António Ornelas(Eng.) Av. Estados Unidos da América, 55 1749 Lisboa	1277				Campo de Cima de Canas Norte: Manuel Alfredo Este: estrada e outros Sul: caminho Oeste: herdeiros de Camilo Sousa Mota e outros	30900	30900	& 9219		a) 13  • b) 1436 c) 673	d) 4390  e) 13740	
112/1	António José de Carvalho Espinheira Rio Rua Nova da Bulha, 50 4510 Jovim - Gondomar										• a) 19 b) 37	c) 2299	
113	Manuel Alfredo da Cunha Dias Ferreira Rua Nossa Sra. da Piedade, nº 784 4515 Melres	1276		00477/041193		Campo de Baixo e de Cima Norte: Hilário Dias Ferreira Este: estrada Sul: Almiro da Cunha Espinheiro Oeste: Almiro da Cunha Espinheiro	7105	7105	& 2386		a) 52	b) 3863	
114	Maria Jacinta Sousa Dias Ferreira Travessa Casa do Paço, 14 r/c	1267				Sorte das Gralheiras Norte: António Dias Ferreira Este: estrada Sul: Manuel Alfredo da Cunha Dias Oeste: estrada		7300	& 4997  .1 70		• a) 1406  b) 747	c) 947  d) 727 e) 873 f) 5253	
114/1	Maria Jacinta Sousa Dias Ferreira Travessa Casa do Paço, 14 r/c	1267				Sorte das Gralheiras			• 235		& a) 12	b) 14204	
115	José Vieira de Almeida Rua de Canas, 547 4515 Medas	1268		00492/250794		Tapada das Gralheiras Norte: Leandro Dias Ferreira Este: estrada Sul: Hilário Dias Ferreira Oeste: estrada	9900	8000	& 2278			a) 6608	
115/1	José Vieira de Almeida Rua de Canas, 547 4515 Medas	1268		00464/040893	7733/165/B20	Tapada das Gralheiras Norte: Camilo de Sousa Mota Este: estrada Sul: Hilário Dias Ferreira Oeste: Manuel Ramos Moreira Dias	9900	9900	& 3428			a) 3  b) 15787	

N.º das parcelas	Nome e morada dos proprietários actuais e outros interessados	Referências				Denominação e confrontações do prédio e confrontações da parcela a expropriar	Áreas (metros quadrados)						
		Matriz		Registo predial			Do prédio		Da parcela a expropriar			Sobrantes	Restantes
		Rústica	Urbana	Descrição ou fichas	Inscrições		Cadastro	Registo predial	Auto-estrada	Restabelecimentos	Acessos e valas		
116	Rosendo Castro Monteiro Rua 1º de Maio, 359 4515-096 Foz do Sousa								& 27		• a) 168 b) 55		c) 18502
116/1	Irene Cidália Ferreira da Mota e C. Moutinho Av. Central de Vila Cova, nº 900 4515 Gondomar					Norte: António de Oliveira e Silva Este: Estrada Sul: António Dias Ferreira Oeste: António Dias Ferreira			& 5958				a) 777
116/2	Desconhecido								%				%
117	Manuel Augusto dos Santos Lopes Rua Vale de Água, 39 4515 Medas - Gondomar	1246				Corgo Norte: regato Este: Manuel dos Santos Ramos Sul: estrada  Oeste: José Maria Vieira de Sousa	1500		& 13689		a) 9		b) 11194 c) 3204
118	Guilhermina Ferreira Ramos Pina Pinto Rua Pedro Hispano, 240, 4º Esq. 4100 Porto Anibal Ferreira Ramos Rua Henrique Nogueira, 32, 1º Esq. 2700 Amadora	1245				Corga Norte: regato Este: estrada Sul: estrada Oeste: António Oliveira e Silva	4700		• 2946				a) 2271
119	David dos Santos Moreira de Sousa Rua Central de Gens, 267 4515 Foz do Sousa	1497		508		Sorte e Campo do Corgo			• 5881		a) 653 b) 67		c) 15748
119/1	Manuel Augusto dos Santos Lopes Rua Vale de Água, 39 4515 Medas - Gondomar			N/D		Laborda			• 677				a) 549

Freguesia de Covelo

N.º das parcelas	Nome e morada dos proprietários actuais e outros interessados	Referências				Denominação e confrontações do prédio e confrontações da parcela a expropriar	Áreas (metros quadrados)						
		Matriz		Registo predial			Do prédio		Da parcela a expropriar			Sobrantes	Restantes
		Rústica	Urbana	Descrição ou fichas	Inscrições		Cadastro	Registo predial	Auto-estrada	Restabelecimentos	Acessos e valas		
119/2	Guilhermina Ferreira Ramos Pina Pinto Rua Pedro Hispano, 240, 4º Esq. 4100 Porto Anibal Ferreira Ramos Rua Henrique Nogueira, 32, 1º Esq. 2700 Amadora	1474				Casa Velha			& 170				a) 1223

[illegible]



N.º das parcelas	Nome e morada dos proprietários actuais e outros interessados	Referências				Denominação e confrontações do prédio e confrontações da parcela a expropriar	Áreas (metros quadrados)						
		Matriz		Registo predial			Do prédio		Da parcela a expropriar			Sobrantes	Restantes
		Rústica	Urbana	Descrição ou fichas	Inscrições		Cadastro	Registo predial	Auto-estrada	Restabelecimentos	Acessos e valas		
125	Manuel Perfeito de Almeida Moreira (Cabeça casal) Rua Rafael Bordalo Pinheiro, nº 26 4420 S. Cosme - Gondomar Carminda Almeida Moreira Rua da Costa nº 67 - Lixa 4515 Covêlo - Gondomar Maria Quintina Almeida Moreira Rua da Costa nº 67 - Lixa 4515 Covêlo - Gondomar Conceição Almeida Moreira Rua da Costa nº 67 - Lixa 4515 Covêlo - Gondomar Idalina Almeida Moreira Rua da Costa nº 67 - Lixa 4515 Covêlo - Gondomar José Almeida Moreira Rua da Costa nº 67 - Lixa 4515 Covêlo - Gondomar Natália Almeida Moreira Rua da Costa nº 67 - Lixa 4515 Covêlo - Gondomar	198				Bouça da Carreira da Azenha Norte: Ana Celestina de Sousa Carvalho Este: Jerónimo Moreira Gomes e regato Sul: José Maria Vieira de Sousa Oeste: caminho	51 300		& 4414	• .2 422		a) 8248	
									& .1 4669	• .3 5287		b) 522 c) 21987	
126	Palmira Moreira de Sousa Rua de Pombal, nº 25 4515 Medas					Borralhal			& 1190	• a) 247		b) 7621	
127	Manuel Perfeito de Almeida Moreira (Cabeça casal) Rua Rafael Bordalo Pinheiro, nº 26 4420 S. Cosme - Gondomar Carminda Almeida Moreira Rua da Costa nº 67 - Lixa 4515 Covêlo - Gondomar Maria Quintina Almeida Moreira Rua da Costa nº 67 - Lixa 4515 Covêlo - Gondomar Conceição Almeida Moreira Rua da Costa nº 67 - Lixa 4515 Covêlo - Gondomar Idalina Almeida Moreira Rua da Costa nº 67 - Lixa 4515 Covêlo - Gondomar José Almeida Moreira Rua da Costa nº 67 - Lixa 4515 Covêlo - Gondomar Natália Almeida Moreira Rua da Costa nº 67 - Lixa 4515 Covêlo - Gondomar	198				Bouça da Carreira da Azenha Norte: Ana Celestina de Sousa Carvalho Este: Jerónimo Moreira Gomes e regato Sul: José Maria Vieira de Sousa Oeste: caminho	51 300		%	%		%	

N.º das parcelas	Nome e morada dos proprietários actuais e outros interessados	Referências				Denominação e confrontações do prédio e confrontações da parcela a expropriar	Áreas (metros quadrados)						
		Matriz		Registo predial			Do prédio		Da parcela a expropriar			Sobrantes	Restantes
		Rústica	Urbana	Descrição ou fichas	Inscrições		Cadastro	Registo predial	Auto-estrada	Restabelecimentos	Acessos e valas		
128	Firmino Santos Moreira Av. Dr. Francisco Sá Carneiro, 1190 4515 Covelo - Gondomar	206		01001/21072004		Bouça do Borralhal Norte: Manuel Dias Alves Este: caminho Sul: Laurindo Moreira de Sousa Oeste: António Martins	15 000	15 000	& 2047		• a) 487		b) 12619
129	Manuel Dias Alves Rua da Bouça nº 80 4515 Covelo - Gondomar	207		00825/03012001		Norte: Joaquim Moreira Este: caminho Sul: José Moreira Oeste: Germano de Sousa Rocha	17 500	17 500	& 2053		• a) 416		b) 9882
129/1	Manuel Perfeito de Almeida Moreira (Cabeça casal) Rua Rafael Bordalo Pinheiro, nº 26 4420 S. Cosme - Gondomar Carminda Almeida Moreira Rua da Costa nº 67 - Lixa 4515 Covêlo - Gondomar Maria Quintina Almeida Moreira Rua da Costa nº 67 - Lixa 4515 Covêlo - Gondomar Conceição Almeida Moreira Rua da Costa nº 67 - Lixa 4515 Covêlo - Gondomar Idalina Almeida Moreira Rua da Costa nº 67 - Lixa 4515 Covêlo - Gondomar José Almeida Moreira Rua da Costa nº 67 - Lixa 4515 Covêlo - Gondomar Natália Almeida Moreira Rua da Costa nº 67 - Lixa 4515 Covêlo - Gondomar	208				Bouça do Borralhal Norte: Manuel Ferreira Fernandes de Oliveira Este: estrada Sul: Carlos Ferreira da Rocha Oeste: Manuel Dias Alves	9 000		& 1216		• a) 269		b) 6679
130	Manuel Ferreira Fernandes Oliveira Rua Cavada do Outeiro, Nº 20 4515 Medas	209				Bouça do Borralhal Norte: Antero Alves da Rocha Este: estrada Sul: Joaquim Moreira Oeste: caminho	18 000		& 1767		• a) 402		b) 9450
131	Maria Alice Moreira de Sousa Rua Eduardo Santos Silva, 148, 3º Dto, Frente 4200 Porto					Borralhal			& 2386		• a) 438		b) 9902
132	José Gama de Sousa Rua das Laranjeiras, 77 4515 Medas	211		00481/160795		Borralhal Norte: Manuel Martins de Oliveira Este: estrada Sul: Antero Alves dos Santos Rocha Oeste: herdeiros de Manuel Ferreira da Mota	15 500	15 500	& 2077		• a) 303		b) 6738
133	José Carvalho da Silva Rua Central de Broalhos, 135 4515 Medas					Carreira da Zenha			& 2309	• .1 4868	a) 117		b) 16262

N.º das parcelas	Nome e morada dos proprietários actuais e outros interessados	Referências				Denominação e confrontações do prédio e confrontações da parcela a expropriar	Áreas (metros quadrados)						
		Matriz		Registo predial			Do prédio		Da parcela a expropriar			Sobrantes	Restantes
		Rústica	Urbana	Descrição ou fichas	Inscrições		Cadastro	Registo predial	Auto-estrada	Restabelecimentos	Acessos e valas		
133	José Carvalho da Silva Rua Central de Broalhos, 135 4515 Medas					Carreira da Zenha			& 2309	• .1 4868	a) 117		b) 16262
134	Manuel Martins de Oliveira Av. Central Broalhos, nº81 4515 Medas	212		01015 / 04112004	2802/14/B8	Borralhal Norte: herdeiros de Manuel Ferreira da Mota Este: estrada Sul: herdeiros Rosa dos Santos Rocha Oeste: herdeiros de Manuel Ferreira da Mota	14 500	14 500	& 2755		• a) 315		b) 7610
135	Maria Rosa dos Santos Moreira Oliveira Ferreira da Mota Rua do Barreiro, nº184 4415 Lever	1226				Borralhal Norte: caminho Este: Rosendo Sousa Carvalho Sul: António Moreira Oeste: Joaquim Martins Santos Rocha	8 500		& 1849		• a) 214		b) 4851
136	José Moura (Herdeiros Maria Rosa Sousa Rocha) Rua Central de Lever, 2322 4415 Lever - V.N. Gaia								& 1554		• a) 210		b) 4621
137	Tomás dos Santos Lopes Rua Padre Joaquim Alves Correia, Caixa Postal 711 4585 Sarnada -Aguiar de Sousa	1416 e 1418							& 2826		• a) 477		b) 13743
138	Damião Moreira de Sousa Rua do Ribeiro , 196 4515 Zebreiros - Gondomar	743		00380/291191	8606/11-V/B23	Vale de Pinheiros ou Vale do Corgo Norte: Manuel Fernando dos Santos  Este: Manuel dos Santos Sul: Laurinda Moreira de Sousa Oeste: José Moreira (herdeiros)	9 950	9 950	• 3794	• .1 1354  • .2 2296			a) 3545
139	Damião Moreira de Sousa Rua do Ribeiro , 196 4515 Zebreiros - Gondomar	743		00380/291191	8606/11-V/B23			9 950	%	%			
140	António da Silva Ferreira Rua Delfina Rocha, 49 4515 Covelo	216				Bouça do Borralhal Norte: Belmiro Moreira Alves Este: caminho Sul: Tomás dos Santos e outro Oeste: Henrique	9 900		& 500	• .1 397	• a) 238		b) 6249
141	Manuel Joaquim de Carvalho Alves Rua Santa Isabel, 266 Leverinho 4515 Covelo GDM	217				Barça do Borralhal ? Norte: Francisco Moreira da Silva Este: caminho Sul: Manuel Alves Ferreira Oeste: Manuel Alves Ferreira			& 334	• .1 382	• a) 228		b) 6453
142	Miguel dos Santos Silva Rua da Volta, Nº 85 4515 Broalhos	218		N/D		Bouça do Borralhal Norte: Manuel Moreira dos Santos e outros Este: caminho Sul: Belmiro Moreira Alves Oeste: Henrique Pereira	6 000		& 240		• a) 203		b) 4738

N.º das parcelas	Nome e morada dos proprietários actuais e outros interessados	Referências				Denominação e confrontações do prédio e confrontações da parcela a expropriar	Áreas (metros quadrados)						
		Matriz		Registo predial			Do prédio		Da parcela a expropriar			Sobrantes	Restantes
		Rústica	Urbana	Descrição ou fichas	Inscrições		Cadastro	Registo predial	Auto-estrada	Restabelecimentos	Acessos e valas		
143	Delfim Francisco Sanguêdo Rua da Cruz, 636 4515 Covelo	1273		N/D		Sorte das Leiras Norte: Eduardo Moreira Paiva Este: José Marques de Almeida Sul: Damião Moreira de Sousa Oeste: caminho	7 800		& 1991	& .1 1464 .2 231			a) 67 b) 2460
143/1	Zulmira Moreira dos Santos (Cabeça casal) Alfredo Santos Paiva Av. Dr. Francisco Sá Carneiro, 923 4515 Covelo	1280				Norte: Manuel Ferreira Mota Este: Delfim Moreira Paiva Sul: Manuel Sousa Paiva Oeste: Bernardino Luis dos Santos			• 110				a) 5119
144	Delfim Francisco Sanguêdo Rua da Cruz, 636 4515 Covelo	1273		N/D		Norte: Eduardo Moreira Paiva Este: José Marques de Almeida Sul: Damião Moreira de Sousa Oeste: caminho				%			% 119
145	Manuel de Sousa Moreira Rei Rua do Cruzeiro, nº 107 4515 Covelo - Gondomar	219		01036 / 25102005		Campo do Sargaço de Cima e do Sargaço Norte: Sebastião Ferreira Mendes e outros Este: Manuel Moreira Paiva e outros Sul: Francisco Moreira da Silva Oeste: Ilísio José de Sá Moura	17 000	17 000	& 5097 .1 2266		a) 24 • b) 1218		c) 14240 d) 1199
145/1	Manuel de Sousa Moreira Rei Rua do Cruzeiro, nº 107 4515 Covelo - Gondomar	219		01036/25102005		Norte: Sebastião Ferreira Mendes e Outros Este: Manuel Moreira Paiva e outros Sul: Francisco Moreira da Silva Oeste: Ilísio José de Sá Moura		17 000	%				%

Desenho n.º D3L2-E-202-13-03A

N.º das parcelas	Nome e morada dos proprietários actuais e outros interessados	Referências				Denominação e confrontações do prédio e confrontações da parcela a expropriar	Áreas (metros quadrados)						
		Matriz		Registo predial			Do prédio		Da parcela a expropriar			Sobrantes	Restantes
		Rústica	Urbana	Descrição ou fichas	Inscrições		Cadastro	Registo predial	Auto-estrada	Restabelecimentos	Acessos e valas		
146	Maria Arminda de Sousa Monteiro Tavares Rua portela do Couce, nº 111, Lixa 4515 Covelo - Gondomar Ana Maria Moreira Melo de Castro(Cabeça Casal) Rua da Cavada nº 161 - Lixa 4515 Gondomar Rosa Maria Moreira de Melo  Lina Melo  Rozalina Maria Moreira Melo	1265				Sargaços  Este: Maria Rosa Sá			& 8147		• a) 601	b) 1509  <	

N.º das parcelas	Nome e morada dos proprietários actuais e outros interessados	Referências				Denominação e confrontações do prédio e confrontações da parcela a expropriar	Áreas (metros quadrados)						
		Matriz		Registo predial			Do prédio		Da parcela a expropriar			Sobrantes	Restantes
		Rústica	Urbana	Descrição ou fichas	Inscrições		Cadastro	Registo predial	Auto-estrada	Restabelecimentos	Acessos e valas		
147	Firmino Santos Moreira Av. Dr. Francisco Sá Carneiro, 1190 4515 Covelo - Gondomar	221				Sorte das Leiras Norte: caminho Este: estrada municipal Sul: ribeiro Oeste: herdeiros de Maria Pereira de Melo	54 900	54 900	& 1763  .1 68		• a) 602  & b) 443		c) 43850
148	José Manuel Vieira da Cruz de Sousa Rua das Cavadas, 205 4515 Covelo - Gondomar										& a) 367  & b) 349		c) 10263
149	Delfim Mota de Sousa Moreira Rua 29 de Julho, 2764 4515 Covelo - Gondomar					Porqueira			& 9240		• a) 2215		b) 86  c) 469
150	Fábrica da Igreja Paroquial da Freguesia de Covelo Rua do Cepo, nº 111 4405 Crestuma- V.N.Gaia	564				Sorte Vale Ericeira Norte: Alfredo Moreira de Sousa Este: Manuel Joaquim Carvalho Alves Sul: caminho Oeste: José Dias Alves	14 300		• 19207				
152	Manuel Joaquim de Carvalho Alves Rua Santa Isabel, 266 Leverinho 4515 Covelo GDM	228				Vale de Ereira Norte: Alfredo Moreira de Sousa e outro Este: Alfredo Moreira de Sousa e outro Sul: caminho Oeste: Fábrica da Igreja de Covelo	58 000		• 40672		a) 23		b) 2423
153	Alfredo Moreira de Sousa Rua da Portela, 195 4515 Serra - Covelo - Gondomar	567		00701/120299		Tapada Nova Norte: caminho Este: José Dias Alves Sul: ribeiro Oeste: Maria Rosa Rocha e Sá	13 600	13 600	& 15622		& a) 536  • b) 812		c) 5621  d) 75 e) 99
153/1	Alfredo Moreira de Sousa Rua da Portela, 195 4515 Serra - Covelo - Gondomar	712		00703/120299		Tapada do Carvalhal Norte: Delfim Alves dos Santos Lixa Este: caminho de servidão Sul: caminho de servidão Oeste: José Lopes Vieira			• 2130		• a) 110		b) 718
153/2	Alfredo Moreira de Sousa Rua da Portela, 195 4515 Serra - Covelo - Gondomar	227		00702/120298		Campo da Serra Norte: Joaquim Alves dos Santos Lixa Este: Agostinho Pereira de Carvalho Sul: caminho Oeste: Manuel Joaquim Carvalho Alves			• 10688		a) 86		b) 542

N.º das parcelas	Nome e morada dos proprietários actuais e outros interessados	Referências				Denominação e confrontações do prédio e confrontações da parcela a expropriar	Áreas (metros quadrados)						
		Matriz		Registo predial			Do prédio		Da parcela a expropriar			Sobrantes	Restantes
		Rústica	Urbana	Descrição ou fichas	Inscrições		Cadastro	Registo predial	Auto-estrada	Restabelecimentos	Acessos e valas		
154	Henrique Paninha - Broalhós							&	1096		& a) 766 b) 81		c) 5639
155	Maria Celeste Martins  Maria do Carmo Martins de Carvalho Barros Rua da Portela, Nº 110 4515 Serra - Covelo	225				Porqueira Norte: Maria do Rosário Lixa, caminho e outros Este: outros Sul: Alfredo Moreira Sousa Oeste: Maria Rosário Lixa			&	146	• a) 53		b) 20987
157	Fábrica da Igreja Paroquial da Freguesia de Covelo Rua do Cepo, nº 111 4405 Crestuma- V.N.Gaia	573				Tapada da Cavada Nova Norte: caminho Este: Joaquim Martins Castro Rocha Sul: Silvério Ferreira da Mota Oeste: Silvério Ferreira da Mota	12 000		&	631			a) 7991
158	Maria Manuela Brito de Castro Rocha França Rua da Carreira, 186 4515 Covelo	569		00974/09032004		Leira da Eira e Escusa Norte: Alfredo Moreira de Sousa Este: Maria Luísa Rocha Sá e outro Sul: Silvério Pereira da Mota Oeste: Fábrica da Igreja	30 500	30 500	•	701			a) 16013
159	Fábrica da Igreja Paroquial da Freguesia de Covelo Rua do Cepo, nº 111 4405 Crestuma- V.N.Gaia	570				Bouça da Escura Norte: caminho Este: Agostinho Ferreira Carvalho Sul: Alfredo Moreira de Sousa Oeste: Joaquim Martins Castro Rocha	4 900		•	3930			a) 2182
160	Maria Celeste Martins Maria Rosa Martins Ferreira de Carvalho Ramos	571				Escusa			•	2587			
161	José Manuel Vieira da Cruz de Sousa Rua das Cavadas, 205 4515 Covelo - Gondomar								•	2223			
163	José Fernando de Almeida Neves Rua Alder de S. Miguel, nº19, S. Cosme 4420 Gondomar	229		00033/181286		Sorte ou Tapada da Porqueira Norte: David Sidónio Matias dos Santos Este: caminho público Sul: Joaquim Alves dos Santos Oeste: termina em ponta aguda	35 000	35 000	&	343	&.a) 568		b) 25732
									&.1	776			
164	Maria Manuela Brito de Castro Rocha França Rua da Carreira, 186 4515 Covelo	320				Tapada da Escusa Norte: Águas Vertentes Este: Joaquim Alves dos Santos Lixa e outros Sul: Joaquim Alves dos Santos Lixa e outros Oeste: João de Castro Lopes	88 000		&	45498	&.a) 912  & b) 428 c) 501		d) 34151  e) 9619

N.º das parcelas	Nome e morada dos proprietários actuais e outros interessados	Referências				Denominação e confrontações do prédio e confrontações da parcela a expropriar	Áreas (metros quadrados)						
		Matriz		Registo predial			Do prédio		Da parcela a expropriar			Sobrantes	Restantes
		Rústica	Urbana	Descrição ou fichas	Inscrições		Cadastro	Registo predial	Auto-estrada	Restabelecimentos	Acessos e valas		
165	Manuel de Oliveira e Sousa Rua dos 2 irmãos, nº 313 4515 Covelo - Gondomar	321				Sorte da Feteira Norte: Joaquim Martins Castro Rocha Este: Manuel Rogério Santos Rocha Sul: Joaquim Alves Santos Lixa Oeste: Joaquim Martins Castro Rocha			& 7764				a) 7935
166	Maria Manuela Brito de Castro Rocha França Rua da Carreira, 186 4515 Covelo	318		00947/09032004		Feteira e Igreja Norte: David Martins da Costa Oliveira e outro Este: Amaro dos Santos Rocha e António da Silva Sul: herdeiros de João Martins da Rocha Oeste: António Martins da Rocha	81 000	81 000	& 12698		• a) 3169  b) 107		c) 16509  d) 24
166/1	Manuel Rogério Dias da Rocha Travessa Padre Andrade e Silva, nº 326 r/c 4420 S.Cosme - Gondomar								& 5645				a) 10077
166/2	Ana Irene Moreira da Rocha Rua do Crucifixo, nº72 4515 Covelo					Norte: Alberto Barbosa de Oliveira Este: José Alves dos Santos Lixa Sul: Caminho Oeste: Joaquim Martins Castro Rocha			& 5631		a) 26		b) 3838
166/3	Maria Odete Luís Barbosa de Oliveira Guedes (cabeça Casal) Rua Eduardo Ribeiro, 167 4415 Perosinho - V.N. Gaia					Cavadas	81 000		& 791		• a) 909		b) 494
166/4	Maria Madalena Matias das Neves Rua D. Miguel, 199 4515 Foz do Sousa					Cavadas	81 000		& 12		• a) 166		b) 1104
167	José Lixa Alves dos Santos Casa da Quinta 4515 Covelo	234		00065/210488		Sorte da Tapada Velha, Vale e Marrinha Norte: David Matias dos Santos Este: Joaquim Alves dos Santos Lixa Sul: caminho público  Oeste: António Barbosa de Oliveira, caminho público; e Joaquim Martins de Castro Rocha	60 000	60 000	• 8694		• a) 139  • b) 1073		c) 12435  d) 30464
167/1	José Lixa Alves dos Santos Casa da Quinta 4515 Covelo	122		00440/030293	6971/165_V/B18	Sorte do Bolhão do Vale Norte: caminho Este: estrada Sul: Sidónio Matias dos Santos  Oeste: José Alves dos Santos Lixa	20 420	20 420	• 7682	• .1 101	• a) 140		b) 9366  c) 849

N.º das parcelas	Nome e morada dos proprietários actuais e outros interessados	Referências				Denominação e confrontações do prédio e confrontações da parcela a expropriar	Áreas (metros quadrados)						
		Matriz		Registo predial			Do prédio		Da parcela a expropriar			Sobrantes	Restantes
		Rústica	Urbana	Descrição ou fichas	Inscrições		Cadastro	Registo predial	Auto-estrada	Restabelecimentos	Acessos e valas		
168	Maria Adelaide de Sousa Dias Rua de Porto Bois, nº 279 4515 Covelo - Gondomar	124				Sorte do Bolhão Norte: José Alves dos Santos Este: David Matias de Sousa Neves e outro Sul: Manuel Alves de Oliveira Oeste: José Alves dos Santos	4 900		• 2169				a) 4391
169	Maria Madalena Matias das Neves Rua D. Miguel, 199 4515 Foz do Sousa					Sorte do Bolhão			& 612				a) 1001

## Desenho n.º D3L2-E-202-13-04A

N.º das parcelas	Nome e morada dos proprietários actuais e outros interessados	Referências				Denominação e confrontações do prédio e confrontações da parcela a expropriar	Áreas (metros quadrados)						
		Matriz		Registo predial			Do prédio		Da parcela a expropriar			Sobrantes	Restantes
		Rústica	Urbana	Descrição ou fichas	Inscrições		Cadastro	Registo predial	Auto-estrada	Restabelecimentos	Acessos e valas		
170	Maria Madalena Matias das Neves Rua D. Miguel, 199 4515 Foz do Sousa					Sorte do Tintureiro ou Tintureiro			& 1638				a) 2454
170/1	Maria Madalena Matias das Neves Rua D. Miguel, 199 4515 Foz do Sousa					Sorte do Tintureiro ou Tintureiro			& 15				a) 854
171	António Manuel Amorim dos Santos Rua Granja de Lordelo, 41 r/c Esq. 4150 Porto	120				Sorte do Tintureiro ou Tintureiro			• 2353				
171/1	Maria Manuela Brito de Castro Rocha França Rua da Carreira, 186 4515 Covelo			00949/09032004		Norte: David Oliveira da Costa Neves Este: monte Maninho Sul: herdeiros de Ana de Carvalho Lemos e Luis das Neves Lobo Oeste: Damião de Sá		9 500		9  & .1 1092 .2 5981			a) 7380  b) 1228 c) 293 d) 2157 e) 1992
171/2	António Manuel Amorim dos Santos Rua Granja de Lordelo, 41 r/c Esq. 4150 Porto	129				Sorte do Tintureiro ou Tintureiro			& 144	& .1 1033			a) 922  b) 449
171/3	Manuel Albano dos Santos Silva Rua Ponte do Pinheiro, 61 4510 Jovim Rosa Brigida Alves de Almeida	118		00505		Sorte do Tintureiro Norte: Joaquim Castro Rocha Este: caminho Sul: herdeiros Manuel Martins Santos Oeste: caminho			• 2742  .1 76	.2 536	a) 85		b) 1420  c) 52 d) 8773



N.º das parcelas	Nome e morada dos proprietários actuais e outros interessados	Referências				Denominação e confrontações do prédio e confrontações da parcela a expropriar	Áreas (metros quadrados)						
		Matriz		Registo predial			Do prédio		Da parcela a expropriar			Sobrantes	Restantes
		Rústica	Urbana	Descrição ou fichas	Inscrições		Cadastro	Registo predial	Auto-estrada	Restabelecimentos	Acessos e valas		
171/6	Maria Madalena Matias das Neves Rua D. Miguel, 199 4515 Foz do Sousa									• 271			a) 1417
171/7	José Dias Alves Largo Vale do Melro, nº 6 4515 Covelo - Gondomar	317		7650		Sorte do Vale de Cima Norte: Mateus Matias dos Santos Este: caminho público Sul: Joaquim de Sousa Neves e outro Oeste: José Alves dos Santos Lixa				• 160			a) 1567
171/8	Manuel Albano dos Santos Silva Rua Ponte do Pinheiro, 61 4510 Jovim Rosa Brigida Alves de Almeida	118		505		Sorte do Tintureiro Norte: Joaquim Castro Rocha Este: caminho Sul: herdeiros Manuel Martins Santos Oeste: caminho			%	%			%
171/9	Maria Manuela Brito de Castro Rocha França Rua da Carreira, 186 4515 Covelo			00949/09032004		Norte: David Oliveira da Costa Neves Este: monte Maninho Sul: herdeiros de Ana de Carvalho Lemos e Luis das Neves Lobo Oeste: Damião de Sá				%			%
171/10	Maria Madalena Matias das Neves Rua D. Miguel, 199 4515 Foz do Sousa			112						& 338 .1 15			a) 822
171/11	Joaquim Castro Barbosa Rua do Maninho,Caixa Postal 535 4515 Covelo			112		Norte: Joaquim Martins de Castro Rocha Este: estrada Sul: Adelino das Neves Lobo Oeste: Adelino das Neves Lobo				• 149			a) 335
172	José Lixa Alves dos Santos Casa da Quinta 4515 Covelo	130		00441/030293	6972/166/B18	Sorte do Tintureiro ou Tintureiro de Cima Norte: David Martins dos Santos Este: caminho Sul: António Laranjeira e Manuel de Oliveira Oeste: estrada	12 750	12 750		• 4903			a) 7710 b) 1472 c) 459
173	Junta de Freguesia de Covelo - maninho Rua 29 Julho, 1788 4515 Covel - Gondomar			N/D		Maninho Norte: António da Rocha Este: limites de concelho Sul: Joaquim de Castro Rocha Oeste: caminho público	25 000			• 2375			a) 19604

N.º das parcelas	Nome e morada dos proprietários actuais e outros interessados	Referências				Denominação e confrontações do prédio e confrontações da parcela a expropriar	Áreas (metros quadrados)						
		Matriz		Registo predial			Do prédio		Da parcela a expropriar			Sobrantes	Restantes
		Rústica	Urbana	Descrição ou fichas	Inscrições		Cadastro	Registo predial	Auto-estrada	Restabelecimentos	Acessos e valas		
175	Maria da Conceição da Rocha Maia e Cunha Sarnada, Caixa Postal 703 4585 Aguiar de Sousa	154		01647/240399		Val Campo Norte: Damião Martins do Rio Este: caminho Sul: José Alves Moreira Oeste: limite de concelho	1 200	1 200	& 1324				a) 5173
176	Camilo Vieira do Ric Brazil								& 2573				a) 4175
177	Manuel Joaquim Santos Almeida Sarnada, Caixa Postal 505 4585 Aguiar de Sousa	286			9832/5/B26	Sorte da Devesa Norte: Agostinho Moreira da Cunha Este: caminho Sul: Damião Martins do Rio Oeste: águas vertentes			& 3257				a) 4284 b) 42
178	Albino Ferreira dos Santos Rua Dom João Gomes Ferreira, Caixa Postal 562 4585 Aguiar de Sousa	215		00723/041193		Sorte de Vale de Campo Norte: Venâncio Luis dos Santos Este: caminho Sul: Joaquim Freitas de Almeida Oeste: águas vertentes	14 000	14 000	• 602  • .1 301				a) 6392
179	Rosa do Carmo Martins da Rocha Santos Rua Dom João Gomes Ferreira, Caixa Postal 571 4585 Aguiar de Sousa Maria Clara Martins	222/224				Cavada da Devesa e Sorte de Vale do Loureiro, unidas Norte: Aureliano Alves Correia Este: herdeiros de Francisco Luis dos Santos e ribeiro Sul: Agostinho Moreira da Cunha, Manuel Joaquim Martins de Castro Rocha e António de Sousa Mota Oeste: caminho e Dam	40 000	45 600	& 5526				a) 14171 b) 6381
180	Maria Augusta Martins dos Santos Rua Central de Brandião, Caixa Postal 506 4585 Aguiar de Sousa	223				Norte: Jerónimo Alves Vieira  Sul: Jerónimo Alves Vieira Oeste: Jerónimo Alves Vieira	1 600	1 600	& 844				a) 866 b) 929

N.º das parcelas	Nome e morada dos proprietários actuais e outros interessados	Referências				Denominação e confrontações do prédio e confrontações da parcela a expropriar	Áreas (metros quadrados)						
		Matriz		Registo predial			Do prédio		Da parcela a expropriar			Sobrantes	Restantes
		Rústica	Urbana	Descrição ou fichas	Inscrições		Cadastro	Registo predial	Auto-estrada	Restabelecimentos	Acessos e valas		
181	Rosa Beatriz Brito de Castro Rocha Ferreira da Costa Av. De Londres, 473, 2º Esqº 4810 Guimaraes	541				Lameiro da ribeira Norte: Damião Moreira da Cunha Este: caminho Sul: Maria Clara Martins Oeste: regato	5 600	5 600	& 1194			a) 4579 b) 1136	
182	Rosa Martins Lugar de Sarnada, Caixa Postal 827 4585 Aguiar de Sousa								& 401	• a) 503		b) 6401	
183	Rosa Beatriz Brito de Castro Rocha Ferreira da Costa Av. De Londres, 473, 2º Esqº 4810 Guimaraes	506			9353/164/B24	Sorte do Vale do Borracho ou Pinheiro Norte: Jerónimo Esteves da Gama Este: Manuel Alves Moreira Sul: Agostinho Moreira da Cunha Oeste: Jerónimo Esteves da Gama	4 000	4 000	& 1754	• a) 485		b) 1667	
184	Albino Ferreira dos Santos Rua Dom João Gomes Ferreira, Caixa Postal 562 4585 Aguiar de Sousa	505/524		00727/041193	17620/160-V/B45	Sorte de Val de Borrachas Norte: Joaquim Martins de Castro Rocha e Damião Ferreira Este: Adriano Vieira da Rocha Sul: Adriano Vieira da Rocha Oeste: caminho	5 300	5 300	& 1173	• a) 453		b) 3968	
185	Ana Rosa Martins Nogueira Santos Av. José Joaquim Ferreira, nº 5400 4515 Melres	502				Campo Verde Norte: Adriano Vieira da Rocha e outro Este: Manuel Alves Correia de Sousa Sul: Agostinho Moreira da Cunha Oeste: Adriano Alves da Cunha	11 200		& 3074	• a) 1240		b) 1861	
186	Jose dos Santos e Sousa Lugar de Sarnada, Caixa Postal 829 4585 Aguiar de Sousa								& 737	& a) 367		b) 1321	
187	Maria Santos Gonçalves								& 2648			a) 652	
188	Venâncio Luis Santos Rua Central de Brandião, Caixa Postal 506 4585 Aguiar de Sousa	520				Ribeira Norte: Adriano Vieira da Rocha Este: Adriano Vieira da Rocha ? Sul: Manuel Augusto dos Santos Maia ? Oeste: caminho	2 200		• 1079	& a) 39		b) 570	
189	Maria Rosa Martins da Rocha Sarnada, Caixa Postal 702 4585 Aguiar de Sousa	236		01633/240399	23397/93-V/B60	Vale do Pequeno Norte: Francisco Luis dos Santos Este: José Coelho Sul: José Duarte dos Santos Oeste: caminho	1 550	1 550	& 1423	a) 4			

N.º das parcelas	Nome e morada dos proprietários actuais e outros interessados	Referências				Denominação e confrontações do prédio e confrontações da parcela a expropriar	Áreas (metros quadrados)						
		Matriz		Registo predial			Do prédio		Da parcela a expropriar			Sobrantes	Restantes
		Rústica	Urbana	Descrição ou fichas	Inscrições		Cadastro	Registo predial	Auto-estrada	Restabelecimentos	Acessos e valas		
190	Rosa Beatriz Brito de Castro Rocha Ferreira da Costa Av. De Londres, 473, 2º Esqº 4810 Guimaraes	532				Sorte de Vale Grou ou Costa da Ribeira Norte: Jerónimo Moreira da Silva Este: Abel Vieira de Barros Sul: Venâncio Luís dos Santos Oeste: caminho	3 200	3 200	%				%
191	Maria da Conceição da Rocha Maia e Cunha Sarnada, Caixa Postal 703 4585 Aguiar de Sousa	508		01656/240399	23444/116-V/B60	Vale das Borrachas Norte: Abel Vieira de Barros Este: Manuel Moreira Neto Sul: Abílio Esteves Martins Oeste: José Alves da Costa	14 000	14 000	& 8274		• a) 1763		b) 4054
192	Cláudia Maria Araújo Rodrigues  José Fernando de Araújo Rodrigues Paradela, Sebolido 4575 Penafiel								#		& a) 234		b) 22967
193	Águeda Maria Sousa da Cunha Rocha Sarnada 4585 Aguiar de Sousa	614		00047/250386	23440/114-V/B60	Sorte do Campo Verde Norte: caminho Este: Manuel Alves Moreira Neto Sul: Jerónimo da Silva Vidinha Oeste: Manuel Martins Esteves Gama	2 500	2 500	%				%
194	Ana Rosa Martins Nogueira Santos Av. José Joaquim Ferreira, nº 5400 4515 Melres	598/609				Campo Verde Norte: Agostinho Moreira da Cunha Este: caminho / José Alves Moreira Sul: Adriano Vieira da Rocha Oeste: Abel Vieira de Barros / caminho	2 080		%		%		%
195	Manuel da Rocha Correia Sarnada, Caixa Postal 628 4585 Aguiar de Sousa	603/604		01947/100401 e 01948/100401		Sorte do Campo Verde Norte: Venâncio Luís dos Santos Este: caminho / Venâncio Luís dos Santos Sul: caminho Oeste: Adriano Vieira da Rocha	2 500	2 500	& 1547		• a) 129		b) 9 c) 945
196	Venâncio Luis Santos Rua Central de Brandião, Caixa Postal 506 4585 Aguiar de Sousa	602/605				Campo Verde Norte: Manuel Augusto Martins Duarte Este: caminho / Agostinho Moreira da Cunha Sul: Joaquim Santos / José dos Santos Oeste: Adriano Vieira da Rocha e outros / caminho	2 040			2106			

N.º das parcelas	Nome e morada dos proprietários actuais e outros interessados	Referências				Denominação e confrontações do prédio e confrontações da parcela a expropriar	Áreas (metros quadrados)						
		Matriz		Registo predial			Do prédio		Da parcela a expropriar			Sobrantes	Restantes
		Rústica	Urbana	Descrição ou fichas	Inscrições		Cadastro	Registo predial	Auto-estrada	Restabelecimentos	Acessos e valas		
197	Maria Isabel Duarte Moreira dos Santos Cunha Rua Santa Isabel, Caixa Postal 807 sarnada 4585 Aguiar de Sousa	601				Campo Verde			2718				
198	Maria Clara Martins Moreira Rua Padre Joaquim, Caixa Postal 701 - Sarnada 4585 Aguiar de Sousa	600/607		01772/031199 e 01773/031199	13428/37_V/B35	Campo Verde Norte: Jerónimo Esteves da Gama / Adriano Vieira da Rocha Este: caminho / Damião Martins do Rio Sul: Manuel Augusto Martins Duarte Oeste: Manuel Augusto dos Santos Maia / caminho	5 200	5 200	& 5708		• a) 1454		b) 1582
199	Rosa Martins Lugar de Sarnada, Caixa Postal 827 4585 Aguiar de Sousa	599				Campo Verde Norte: caminho Este: Jerónimo Esteves da Gama Sul: Manuel Alves Moreira Oeste: Abel Vieira de Barros	500		& 66		& a) 533		b) 6232
200	Venâncio Luis Santos Rua Central de Brandão, Caixa Postal 506 4585 Aguiar de Sousa	632				Campo Verde Norte: Agostinho Moreira da Cunha Este: Manuel Alves Moreira Sul: Manuel Alves Correia de Sousa Oeste: Manuel Augusto Martins Duarte	3 000		& 1815				a) 1461
201	Albino Ferreira dos Santos Rua Dom João Gomes Ferreira, Caixa Postal 562 4585 Aguiar de Sousa	631		00729/041193	17622/161-V/B45	Sorte de Val de Moleiros Norte: Maria Ermelinda Esteves Moreira Este: Manuel Alves Moreira Sul: Venâncio Luis dos Santos Oeste: Manuel Augusto Martins Duarte	2 500	2 500	& 2791				a) 49
202	Herdeiros de Manuel Joaquim da Silva Vidinha Rua Padre Antonio Vidinha 4585 Aguiar de Sousa	630				Vale Moleiro Norte: Damião Martins do Rio Este: Manuel Alves Moreira Sul: Agostinho Moreira da Cunha Oeste: Manuel Augusto Martins Duarte	3 000		• 3053				
203	Camilo Vieira do Ric Brazil								& 3578		a) 13		
204	Maria do Rosário Moreira Gomes Ferreira Travessa da Calçada, Caixa Postal 601 Sarnada 4585 Aguiar de Sousa			N/D		Norte: Manuel Augusto dos Santos Maia Este: caminho Sul: Aureliano Alves Correia de Sousa Oeste: caminhc		3 900	#		• a) 90  & b) 97		c) 17849
205	Rosa Martins Lugar de Sarnada, Caixa Postal 827 4585 Aguiar de Sousa	617				Vale Feiteira Norte: Delfim Ribeiro Este: Bernardino Ferreira Sul: Damião Martins do Rio Oeste: Joaquim Martins Castro Rocha	17 000		& 367  .1 266 .2 342		• a) 1896		b) 1086

N.º das parcelas	Nome e morada dos proprietários actuais e outros interessados	Referências				Denominação e confrontações do prédio e confrontações da parcela a expropriar	Áreas (metros quadrados)						
		Matriz		Registo predial			Do prédio		Da parcela a expropriar			Sobrantes	Restantes
		Rústica	Urbana	Descrição ou fichas	Inscrições		Cadastro	Registo predial	Auto-estrada	Restabelecimentos	Acessos e valas		
206	Maria do Céu Vieira Moreira Avenida Santa Isabel, Caixa Postal 517-Sarnada 4585 Aguiar de Sousa	633		01762/031199	13429/38/B35	Midelo de Baixo Norte: Joaquim Ferreira Este: Joaquim Ferreira Sul: Maria Ermelinda Esteves Martins Oeste: Venâncio Martins dos Santos	16 200	16 200	& 4461		& a) 1497  • b) 106 c) 209 d) 159		e) 18406 f) 5365
207	Albino Ferreira dos Santos Rua Dom João Gomes Ferreira, Caixa Postal 562 4585 Aguiar de Sousa	486		00730/041193	17623/162/B45	Sorte da Cavada D'Anna Santas Norte: Ermelinda Esteves Martins Este: Aureliano Alves Correia Sousa Sul: Alberto Lopes Oeste: casa do Neto	2 700	2 700			• a) 27		b) 3751
208	Jorge Manuel dos Santos Correia de Sousa Av. Dr. Francisco Sá Carneiro, 800 4510 Jovim	492				Lugar de Valinhos Norte: Manuel Augusto dos Santos Maia Este: estrada Sul: Manuel Augusto dos Santos Maia Oeste: Manuel Augusto dos Santos Maia	4 200	4 200	#		• a) 140		b) 2857
209	Albino Ferreira dos Santos Rua Dom João Gomes Ferreira, Caixa Postal 562 4585 Aguiar de Sousa	493		00731/041193	17624/162-V/B45	Sorte de Mindelo de Baixo Norte: Manuel Augusto dos Santos Maia Este: estrada Sul: Aureliano Alves Correia Sousa Oeste: Manuel Augusto dos Santos Maia	3 500	3 500	& 65		• a) 332		b) 2976
210	Herdeiros de Manuel Joaquim da Silva Vidinha Rua Padre Antonio Vidinha 4585 Aguiar de Sousa	487				Valinhos Norte: Manuel Augusto Santos Maia Este: Aureliano Alves Sul: Agostinho Moreira da Cunha Oeste: Manuel Alves Moreira	4 800		& 332		& a) 234		b) 2649 c) 207
211	Maria Rosa Martins da Rocha Sarnada, Caixa Postal 702 4585 Aguiar de Sousa	494/496		01629/240399 e 01630/240399		Midelo Norte: Joaquim Ferreira Este: estrada e herdeiros de Oeste: regato e herdeiros de Maria Rosa Alves dos Santos	13 500	13 500	& 14681	• .1 279	• a) 3280 & b) 886 c) 238		d) 227 e) 612 f) 1055 g) 3790 h) 3224
212	Camilo de Sousa Santos Sarnada, Caixa Postal 801 4585 Aguiar de Sousa Ludovina Dias Sousa	641		00817/080394		Sorte do Midelo ou Arrabadoiro Norte: Bernardino dos Santos Moura Este: António dos Santos Vidinha Sul: Bernardino dos Santos Moura Oeste: Manuel Alves dos Santos e Mateus Francisco	5 600	5 600	#		& a) 36		b) 7368

N.º das parcelas	Nome e morada dos proprietários actuais e outros interessados	Referências				Denominação e confrontações do prédio e confrontações da parcela a expropriar	Áreas (metros quadrados)						
		Matriz		Registo predial			Do prédio		Da parcela a expropriar			Sobrantes	Restantes
		Rústica	Urbana	Descrição ou fichas	Inscrições		Cadastro	Registo predial	Auto-estrada	Restabelecimentos	Acessos e valas		
213	Manuel Soares Vieira de Barros Lugar de Sarnada, Caixa Postal 830 4585 Aguiar de Sousa	3514		01002/131094		Sorte do Midelo Norte: estrada nova  Sul: estrada velha Oeste: Manuel dos Santos Maia	550	550		& 1028			a) 365
213/1	António Joaquim de Sousa Ferreira Sarnada, Caixa Postal 627 4585 Aguiar de Sousa							5 090		%			%
213/2	Herdeiros Jerónimo Martins de Sousa  Manuel Carlos Santos e Sousa  Maria Jerónima dos Santos e Sousa da Rocha  Rosa Maria Ferreira dos Santos Sousa	2999								& 503			a) 5248
214	António Joaquim de Sousa Ferreira Sarnada, Caixa Postal 627 4585 Aguiar de Sousa Joaquim Ferreira	634/635				Cerrado de Midelo De Baixo Norte: rego e José Oliveira Este: Manuel Augusto dos Santos Maia Sul: Manuel Augusto dos Santos Maia Oeste: Manuel Alves Moreira e José Oliveira	19 200	19 200	& 2545	& .1 236	• a) 740  • b) 319		c) 2115  d) 1719
215	Manuel de Sousa Ferreira Lugar de Urdins, Lagares 4560 Penafiel	497				Campo do Midelo Norte: caminho publico Este: Herdeiros de Manuel Moreira Calçada Sul: estrada Oeste: Manuel Augusto dos Santos Maia	5 100	5 100	& 2917		• a) 775  • b) 403		c) 1183  d) 500
216	Maria Clara Martins Moreira Rua Padre Joaquim, Caixa Postal 701 - Sarnada 4585 Aguiar de Sousa	498		01769/031199	38549/58/B99	Midelo Norte: caminho Este: Jerónimo Ferreira Sul: estrada Oeste: Joaquim Ferreira	4 100	4 100	& 1229	• .1 35	• a) 971		b) 2004
217	Zeferino Teixeira Costa Oliveira Rua da Cal, 872 4420 São Cosme	457							& 1310	• .1 3177	• a) 982		b) 452  c) 754

N.º das parcelas	Nome e morada dos proprietários actuais e outros interessados	Referências				Denominação e confrontações do prédio e confrontações da parcela a expropriar	Áreas (metros quadrados)						
		Matriz		Registo predial			Do prédio		Da parcela a expropriar			Sobrantes	Restantes
		Rústica	Urbana	Descrição ou fichas	Inscrições		Cadastro	Registo predial	Auto-estrada	Restabelecimentos	Acessos e valas		
218	Manuel Soares Vieira de Barros	500/2993			21009/78-V/B54	Cerrado do Midelo	4 470	4 470		& 2440			a) 127 b) 1372
219	Maria Augusta da Rocha Oliveira Vieira Rua do Midelo, Caixa Postal 532 4585 Aguiar de Sousa								& 35	• .1 160			a) 2590
220	Fernando - S. Martinho do Campo								& 34		• a) 387		b) 8196
221	Maria Filomena Barbosa de Azevedo Av. José Joaquim Ferreira, 5040 4515 Melres	660			38189/75/B98	Urradouro ou Sorte dos Carreiros Norte: Manuel Soares Vieira de Barros Este: caminho Sul: António Joaquim Martins Santos Oeste: caminho de servidão				• 1360	• a) 164 b) 5		c) 11659
222	Maria Luisa de Sousa Ferreira da Costa Sarnada 4585 Aguiar de Sousa Joaquim Ferreira	699				Cavada do Urradouro Norte: José Joaquim Alves dos Santos Este: José Joaquim Alves dos Santos Sul: Herdeiros de José Jorge da Costa Oeste: José Joaquim Alves dos Santos	7 000	7 000	& 802	& .1 3634	a) 130		b) 3158
223	José dos Santos Cunha Rua Ernesto Silva, 225 4585 Sobreira	640		00418/140291	29945/39-V/B77	Sorte pequena de Midêlo ou Fins da Estrada Norte: herdeiros de José Jorge da Costa Este: estrada Sul: Jerónimo Alves dos Santos Oeste: Jerónimo Alves dos Santos	290	290	726				
224	Antonio Vieira dos Santos Rua da Portela, 514, Senande 4585 Aguiar de Sousa	639/700		00194/		Sorte do Marco Norte: Joaquim Teixeira Este: estrada Sul: caminhos Oeste: Joaquim Teixeira	2 080	2 090	& 2606	• .1 138	• a) 436		b) 21 c) 130



N.º das parcelas	Nome e morada dos proprietários actuais e outros interessados	Referências				Denominação e confrontações do prédio e confrontações da parcela a expropriar	Áreas (metros quadrados)						Sobrantes	Restantes
		Matriz		Registo predial			Do prédio		Da parcela a expropriar					
		Rústica	Urbana	Descrição ou fichas	Inscrições		Cadastro	Registo predial	Auto-estrada	Restabelecimentos	Acessos e valas			
225	Armanda Emilia Barbosa Alves Pereira e Costa  Herdeiros de Antonio Jorge Castro Moura e Costa Rua da Corredoura, nº 190 4440 Valongo José Jorge Alves Pereira e Costa  Maria de Fátima Jorge da Costa							& 1077	& .1 7			a) 3173		
226	Maria Isabel Duarte Moreira dos Santos Cunha Rua Santa Isabel, Caixa Postal 807 sarnada 4585 Aguiar de Sousa	243		243		Facho ou Portela da Raposa			& 2245		• a) 60  • b) 826	c) 8235		
227	Herdeiros de Antonio Jorge Castro Moura e Costa Rua da Corredoura, nº 190 4440 Valongo  Armanda Emilia Barbosa Alves Pereira e Costa José Jorge Alves Pereira e Costa Maria de Fátima Jorge da Costa							& 93				a) 386		
228	Manuel Coelho da Cunha Largo da Capela, Caixa 820, Sarnada 4585 Sarnada Francisca Rosa Coelho	704				Borralhedo Norte: Jerónimo Martins de Sousa e outro Este: estrada Sul: António Moreira da Cunha Oeste: Abílio Moreira da Cunha	3 200	3 200		• 535		a) 3219		
229	Maria Justa Conceição Cunha Coelho St. Comba, Sobreira, Caixa Postal 541 4585 Sobreira	703/2984	504	00466/030691	21225/187/B54	Cerrado do Borralhedo Norte: Hermenegildo Moreira da Cunha Este: estrada velha Sul: José de Oliveira Oeste: regato	6 080	6 110		• 3819		a) 453  b) 3499		
230	João Alves de Lima Senande, Caixa Postal 501 4585 Aguiar de Sousa Silvicaima - Engº Jorge Gomes Rua Joaquim António de Aguiar, 41, 3.º 1070 Lisboa	2962				Sorte da Portela da Raposa Norte: águas vertentes Este: António Alves da Rocha Sul: Albino Marques Oeste: caminho	46 000	46 000	& 5925		• a) 804  • b) 978	c) 1022  d) 13419		

N.º das parcelas	Nome e morada dos proprietários actuais e outros interessados	Referências				Denominação e confrontações do prédio e confrontações da parcela a expropriar	Áreas (metros quadrados)						
		Matriz		Registo predial			Do prédio		Da parcela a expropriar			Sobrantes	Restantes
		Rústica	Urbana	Descrição ou fichas	Inscrições		Cadastro	Registo predial	Auto-estrada	Restabelecimentos	Acessos e valas		
231	Maria Ester Duarte Sousa Oliveira Rua Padre Carlos Duarte, Caixa Postal 521, Senande 4585 Aguiar de Sousa	2968		01123/050695		Quintas Norte: Hermenegildo Moreira da Cunha Este: Álvaro Alves da Cunha Sul: Álvaro Alves da Cunha Oeste: caminhc	13 600	13 600	& 2978		• a) 508  • b) 716	c) 3691  d) 3651	
213/1	António Joaquim de Sousa Ferreira Sarnada, Caixa Postal 627 4585 Aguiar de Sousa							5 090		%		%	
232	Joaquim Estrela Coelho da Cunha Rua Central de Brandião, Caixa Postal 506 4585 Aguiar de Sousa Francisca Rosa Coelho	2969				Norte: Manuel Augusto Alves dos Santos Este: caminho Sul: António da Rocha e Sousa Oeste: caminho	9 280		& 5417		• a) 923  & b) 323	c) 135  d) 11653	
232/1	Desconhecido									320		a) 2578	
233	Maria Filomena Barbosa de Azevedo Av. José Joaquim Ferreira, 5040 4515 Melres	643		00125		Urradouro Norte: Abílio Moreira de Oliveira Este: caminho Sul: Palmira da Silva Vidinha Oeste: Joaquim Ferreira			& 1618		• a) 574	b) 8224	
234	Herdeiros de Manuel Augusto Alves Rocha								& 8284		• a) 450  • b) 1239	c) 319  d) 6420	
235	Luis da Rocha Cunha Lugar de Alvre 4585 Aguiar de Sousa Maria da Conceição dos Santos Rocha Alvre 4585 Aguiar de Sousa								& 308		& a) 253	b) 6066	

N.º das parcelas	Nome e morada dos proprietários actuais e outros interessados	Referências				Denominação e confrontações do prédio e confrontações da parcela a expropriar	Áreas (metros quadrados)						
		Matriz		Registo predial			Do prédio		Da parcela a expropriar			Sobrantes	Restantes
		Rústica	Urbana	Descrição ou fichas	Inscrições		Cadastro	Registo predial	Auto-estrada	Restabelecimentos	Acessos e valas		
236	Herdeiros Jerónimo Martins de Sousa Manuel Carlos Santos e Sousa Maria Jerónima dos Santos e Sousa da Rocha Rosa Maria Ferreira dos Santos Sousa	2954				Sorte Pequena			& 461		& a) 1368		b) 13081
237	António Fernandes Alves Ferreira Sarnada, Caixa Postal 515 4585 Aguiar de Sousa	2955		00467/030691	30460/104/B78	Sorte Pequena do Facho Norte: caminho Este: Jerónimo Martins de Sousa  Sul: Manuel Augusto dos Santos  Oeste: Manuel Augusto dos Santos	7 800	7 800	& 6095		• a) 254  b) 40  c) 354		d) 18  e) 45
238	Joaquim Augusto Duarte Moreira Rua Santa Isabel, Caixa Postal 807 sarnada 4585 Aguiar de Sousa	2953		01088/160195	9939/58-V/B26	Mina Norte: Belmiro de Oliveira Almeida Este: Álvaro Alves da Cunha Sul: Manuel Augusto Alves dos Santos Oeste: caminho	13 400	13 400	& 2526		• a) 1094		b) 18282
239	Fernando Coelho da Cunha										%		%
240	Joaquim Augusto Duarte Moreira Rua Santa Isabel, Caixa Postal 807 sarnada 4585 Aguiar de Sousa  Silvicaíma - Engº Jorge Gomes Rua Joaquim António de Aguiar, 41, 3.º 1070 Lisboa								& 8888		• a) 1942   & b) 739		c) 2166   d) 7653
241	Maria Ester Duarte Sousa Oliveira Rua Padre Carlos Duarte, Caixa Postal 521, Senande 4585 Aguiar de Sousa Miquelina da Silva Ribeiro Ferreira de Abreu Rua da Portela, Cx Postal 516 4585 Aguiar de Sousa	2924				Vale Norte: Belmiro de Oliveira Almeida Este: Jerónimo Martins Sousa Sul: caminho Oeste: caminho	1 200		• 462		• a) 275		b) 1332
242	Herdeiros Jerónimo Martins de Sousa Manuel Carlos Santos e Sousa Maria Jerónima dos Santos e Sousa da Rocha Rosa Maria Ferreira dos Santos Sousa	2950				Serra			& 3582		• a) 559   • b) 154		c) 22   d) 6915

N.º das parcelas	Nome e morada dos proprietários actuais e outros interessados	Referências				Denominação e confrontações do prédio e confrontações da parcela a expropriar	Áreas (metros quadrados)						
		Matriz		Registo predial			Do prédio		Da parcela a expropriar			Sobrantes	Restantes
		Rústica	Urbana	Descrição ou fichas	Inscrições		Cadastro	Registo predial	Auto-estrada	Restabelecimentos	Acessos e valas		
243	António Duarte de Almeida (Cabeça Casal) Rua António José de Almeida, 314, 1º Dt. 4420 Gondomar Maria Fernanda Duarte Almeida Av. Fabril Norte, nº 1061, 4460-444 Senhora da Hora  Domingos Jerónimo Duarte Almeida Rua da Bateria, casa 91, r/c 4000-105 Porto  Maria de Fátima Duarte Almeida Silva 4585-004 Aguiar de Sousa	2949				Serra Norte: António Jorge da Costa Este: José Machado Sul: Jerónimo Martins de Sousa Oeste: caminho	31 000		• 5855		• a) 790  b) 919  c) 449	d) 9343  e) 5836	

Desenho n.º D3L2-E-202-13-05A

N.º das parcelas	Nome e morada dos proprietários actuais e outros interessados	Referências				Denominação e confrontações do prédio e confrontações da parcela a expropriar	Áreas (metros quadrados)						
		Matriz		Registo predial			Do prédio		Da parcela a expropriar			Sobrantes	Restantes
		Rústica	Urbana	Descrição ou fichas	Inscrições		Cadastro	Registo predial	Auto-estrada	Restabelecimentos	Acessos e valas		
244	Herdeiros de Antonio Jorge Castro Moura e Costa Rua da Corredoura, nº 190 4440 Valongo  Armanda Emilia Barbosa Alves Pereira e Costa José Jorge Alves Pereira e Costa Maria de Fátima Jorge da Costa							• 1793		• a) 312  • b) 332		c) 897  d) 12612	
245	António Duarte de Almeida (Cabeça Casal) Rua António José de Almeida, 314, 1º Dt. 4420 Gondomar Maria Fernanda Duarte Almeida Av. Fabril Norte, nº 1061, 4460-444 Senhora da Hora Domingos Jerónimo Duarte Almeida Rua da Bateria, casa 91, r/c 4000-105 Porto Maria de Fátima Duarte Almeida Silva 4585-004 Aguiar de Sousa	2946				Terreiro Norte: Benefício Paroquial Este: Benefício Paroquial Sul: António Jorge da Costa Oeste: Manuel da Silva Vidinha	8 700		& 10731		• a) 699  • b) 1247	c) 899  d) 279	

N.º das parcelas	Nome e morada dos proprietários actuais e outros interessados	Referências				Denominação e confrontações do prédio e confrontações da parcela a expropriar	Áreas (metros quadrados)						
		Matriz		Registo predial			Do prédio		Da parcela a expropriar			Sobrantes	Restantes
		Rústica	Urbana	Descrição ou fichas	Inscrições		Cadastro	Registo predial	Auto-estrada	Restabelecimentos	Acessos e valas		
246	Fabrica da Igreja Paroquial de Freguesia de São Romão de Aguiar de Sousa	2942 / 2943				Ferreiro Norte: Delfim Ribeiro Este: José Machado / caminho Sul: António Jorge da Costa / caminho Oeste: Belmiro Oliveira Almeida e caminho	23 900		• 4832		• a) 1059  • b) 1239	c) 2488  d) 13175	
246/1	Herdeiros de Antonio Jorge Castro Moura e Costa Rua da Corredoura, nº 190 4440 Valongo Armanda Emilia Barbosa Alves Pereira e Costa José Jorge Alves Pereira e Costa Maria de Fátima Jorge da Costa										a) 201	b) 1910	
247	Manuel Fernando Silva Ribeiro Av. Central Senande 4585 Aguiar de Sousa	2945				Fujinhos Norte: Jerónimo Martins de Sousa Este: José Machado Sul: Beneficio Paroquial Oeste: caminho	21 000		• 3433		• a) 660	b) 4224	
247/1	Manuel Fernando Silva Ribeiro Av. Central Senande 4585 Aguiar de Sousa	2944			2700/179/B7	Sorte do Terreiro e Leiras da Tapada Norte: Luciana de Castro Lopes Este: caminho Sul: Beneficio Paroquial Oeste: caminho	4 970	4 970	• 632		• a) 305	b) 3958	
248	Maria da Conceição Araújo Vieira Pinto Rua do Moinho do Frade, nº 8, 4º Dto 2910 Setubal	2853				Presas Norte: Gracinda Moreira Oliveira Este: Luís Ribeiro Sul: caminho Oeste: caminho público			• 1550		• a) 1374  b) 114	c) 1589	
249	Herdeiros Jerónimo Martins de Sousa Manuel Carlos Santos e Sousa Maria Jerónima dos Santos e Sousa da Rocha Rosa Maria Ferreira dos Santos Sousa	2852				Fojinhos			• 15971		• a) 1411  & b) 2559 c) 42	d) 2251  e) 16343	
250	José Manuel Moreira Marvão Rua Portela da Senhora, Senande 4585 Aguiar de Sousa	2854				Presas Norte: Joana da Rocha Este: caminho Sul: Luciana de Castro Lopes, Herd. Oeste: caminho	17 800		#		• a) 569  b) 507	b) 24909	

N.º das parcelas	Nome e morada dos proprietários actuais e outros interessados	Referências				Denominação e confrontações do prédio e confrontações da parcela a expropriar	Áreas (metros quadrados)						
		Matriz		Registo predial			Do prédio		Da parcela a expropriar			Sobrantes	Restantes
		Rústica	Urbana	Descrição ou fichas	Inscrições		Cadastro	Registo predial	Auto-estrada	Restabelecimentos	Acessos e valas		
251	Gracinda Santos								• 3925		• a) 680 & b) 738		c) 1693 d) 3253
252	Romão Manuel da Rocha Vidinha Senande, Rua de S.Romão, caixa postal 518 4585 Aguiar de Sousa	2850/2855		01306/260496 e 01071/241174		Sorte dos Fojinhos Norte: Joaquim Martins dos Santos / Belmiro Moreira de Almeida Este: José Machado / caminho Sul: Serafim Moreira dos Santos / Gracinda Moreira de Oliveira Oeste: Belmiro Moreira de Almeida / poente	31 300	31 300	• 3683		• a) 446  • b) 756 c) 185		d) 5558  e) 7082
253	Rosa do Carmo Martins da Rocha Santos Rua Dom João Gomes Ferreira, Caixa Postal 571 4585 Aguiar de Sousa	1825/1932				Trás de Fojinhos			• 5390		& a) 506  • b) 668 c) 306		d) 5055  e) 2817
254	Fabrica da Igreja Paroquial de Freguesia de São Romão de Aguiar de Sousa	2848				Vale da Forcada Norte: Manuel da Silva Vidinha Este: José Machado Sul: Joaquim Martins dos Santos Oeste: António Joaquim Martins dos Santos	21 500		• 3595		& a) 817  & b) 564		c) 2791  d) 1934
255	Maria Celeste Almeida Vidinha Oliveira Nogueira Rua do Beco, 14 4585 Recarei	2847		01972/151001	16803/148-V/B43	Sorte do Vale da Forcada Norte: Ventura Coelho Moreira e Costa Este: Ventura Coelho Moreira e Costa Sul: Benefício Paroquial Oeste: caminho	32 000	32 000	• 7337		• a) 879  • b) 916		c) 6960  d) 4870
256	Maria Rosa Ramos Meirinho Moreira e Costa Rua Engº Adelino Amaro da Costa, 34, 2º Esq. 4400 Vila nova de Gaia	2846		01384/030297	19555/143/B50	Sorte da Forcada Norte: Aurora Duarte Este: António Jorge da Costa Sul: regato Oeste: caminho	9 870	9 870	& 2373		• a) 291  & b) 295		c) 3354  d) 4171
257	Maria Ester Duarte Sousa Oliveira Rua Padre Carlos Duarte, Caixa Postal 521, Senande 4585 Aguiar de Sousa Miquelina da Silva Ribeiro Ferreira de Abreu Rua da Portela, Caixa Postal 516 4585 Aguiar de Sousa	2845				Canguedo Norte: Belmiro Moreira de Almeida Este: António Jorge da Costa Sul: Ventura Coelho Moreira e Costa Oeste: caminho	4 700		& 2643		& a) 435		b) 2870  c) 10334

N.º das parcelas	Nome e morada dos proprietários actuais e outros interessados	Referências				Denominação e confrontações do prédio e confrontações da parcela a expropriar	Áreas (metros quadrados)						
		Matriz		Registo predial			Do prédio		Da parcela a expropriar			Sobrantes	Restantes
		Rústica	Urbana	Descrição ou fichas	Inscrições		Cadastro	Registo predial	Auto-estrada	Restabelecimentos	Acessos e valas		
258	Herdeiros de Antonio Jorge Castro Moura e Costa Rua da Corredoura, nº 190 4440 Valongo Armanda Emilia Barbosa Alves Pereira e Costa José Jorge Alves Pereira e Costa Maria de Fátima Jorge da Costa  Portucel - (rendeiro) Engº César China Pereira Rua Gonçalo Sampaio , 164, 4º Drt 4150 Porto								& 18736	& .1 13081	a) 209		c) 51099
259	António Duarte de Almeida (Cabeça Casal) Rua António José de Almeida, 314, 1º Dt. 4420 Gondomar Maria Fernanda Duarte Almeida Av. Fabril Norte, nº 1061, Senhora da Hora Matosinhos Domingos Jerónimo Duarte Almeida Rua da Bateria, casa 91, r/c Bonfim Porto	3455				Salto Norte: António Jorge da Costa Este: caminho do salto Sul: herdeiros de Manuel Ferreira Pinto Oeste: outro caminho do salto	3 210		& 2043		&a) 324		b) 2023
260	Herdeiros de Antonio Jorge Castro Moura e Costa Rua da Corredoura, nº 190 4440 Valongo  Armanda Emilia Barbosa Alves Pereira e Costa José Jorge Alves Pereira e Costa Maria de Fátima Jorge da Costa  Portucel - (rendeiro) Engº César China Pereira Rua Gonçalo Sampaio , 164, 4º Drt 4150 Porto								& 1786		& a) 269		b) 1300
261	Maria Rosa Ramos Meirinho Moreira e Costa Rua Engº Adelino Amaro da Costa, 34, 2º Esq. 4400 Vila nova de Gaia	2839		01385/030297	30507/128/B78	Sorte da Portela ou Luciana Norte: Jerónimo Martins de Sousa e Aurora Duarte Este: António Jorge da Costa e caminho Sul: António Jorge da Costa e regato Oeste: caminho e rio	15 600	15 600	& 2229	• .1 84	• a) 279		b) 1733
													c) 2658

N.º das parcelas	Nome e morada dos proprietários actuais e outros interessados	Referências				Denominação e confrontações do prédio e confrontações da parcela a expropriar	Áreas (metros quadrados)						
		Matriz		Registo predial			Do prédio		Da parcela a expropriar			Sobrantes	Restantes
		Rústica	Urbana	Descrição ou fichas	Inscrições		Cadastro	Registo predial	Auto-estrada	Restabelecimentos	Acessos e valas		
262	Herdeiros Jerónimo Martins de Sousa Manuel Carlos Santos e Sousa Maria Jerónima dos Santos e Sousa da Rocha Rosa Maria Ferreira dos Santos Sousa	2838				Canguedo			• 2956	• .1 82	• a) 341		b) 2363 c) 1477
263	Joaquim da Rocha Santos Rua Padre Carlos Duarte, Caixa Postal 527 4585 Senande	2828			30153/147/B77	Senhora do Salto Norte: Ana Martins Duarte Este: Monte de Alvre Sul: Albino Martins de Sousa Oeste: Manuel Moreira da Cunha			& 822				a) 2904
264	João Alves de Lima Senande, Caixa Postal 501 4585 Aguiar de Sousa	2837			10919/157-V/B28	Sorte Senhora do Salto Norte: José Moreira de Oliveira Este: António Jorge da Costa Sul: Jerónimo Martins de Sousa Oeste: António Joaquim Martins dos Santos	1 100	1 100	& 2342	.1 38	a) 168		
265	Joaquim da Rocha Santos Rua Padre Carlos Duarte, Caixa Postal 527 4585 Senande	2832			31985/85/B82	Sorte das Laginhas Norte: Manuel Marques de Oliveira Este: Manuel Alves da Costa Sul: António Martins de Sousa Oeste: proprietário de Aguiar			& 25				a) 8266
265/1	Maria Moreira da Mota Rua Algavada, Caixa Postal 814 - Sarnada 4585 Aguiar de Sousa	2831				Sorte da Senhora do Salto Norte: Joaquim Martins dos Santos Este: monte de Alvre Sul: Joaquim Martins dos Santos Oeste: José Joaquim dos Santos Gomes	4 200	4 200	& 849				a) 3025
266	Carlos Moreira Coelho Lar Santa Casa da Misericórdia, Maia	3468		01202/	31345/57/B80	Sorte da Senhora do Salto Norte: António da Rocha Nogueira Este: estrada Sul: Rosa Moreira Oeste: rio Sousa	15 000	15 000	& 4836				a) 3198 b) 9765

## Desenho n.º D3L2-E-202-13-06A

N.º das parcelas	Nome e morada dos proprietários actuais e outros interessados	Referências				Denominação e confrontações do prédio e confrontações da parcela a expropriar	Áreas (metros quadrados)						
		Matriz		Registo predial			Do prédio		Da parcela a expropriar			Sobrantes	Restantes
		Rústica	Urbana	Descrição ou fichas	Inscrições		Cadastro	Registo predial	Auto-estrada	Restabelecimentos	Acessos e valas		
267	Olinda da Conceição de Silva Guedes Pais Simões Av. Comendador Ferreira de Matos, 432 3º DT 4450-124 Matosinhos	2032				Pisco Norte: José Moreira de Almeida Este: José Moreira de Almeida Sul: José Barbosa Ribeiro e estrada Oeste: Roberto Cudell, Engº	83 762		& 14416		• a) 868  b) 103		c) 26418  d) 22374



N.º das parcelas	Nome e morada dos proprietários actuais e outros interessados	Referências				Denominação e confrontações do prédio e confrontações da parcela a expropriar	Áreas (metros quadrados)						
		Matriz		Registo predial			Do prédio		Da parcela a expropriar			Sobrantes	Restantes
		Rústica	Urbana	Descrição ou fichas	Inscrições		Cadastro	Registo predial	Auto-estrada	Restabelecimentos	Acessos e valas		
268	José Eduardo Pires Carrilho Vicente Rua de Madrid, 75 Sra da Hora 4460-356 Senhora da Hora	2030				Pisco Norte: herdeiros de José Barbosa da Silva Este: Robertyo Cudell, Engº Sul: Delfim da Cunha Oeste: José Barbosa da Cunha	15 000		& 4415		• a) 146	b) 3278 c) 8420	
269	Alfredo Rocha Barbosa Quinta Campo Longo - Alvre 4585 Aguiar de Sousa	2035				Norte: Roberto Cudell Este: Roberto Cudell Sul: estrada Oeste: Fernando de Moura	36 000		& 1962		• a) 570	b) 20413	
270	Maria Herminia Rocha Almeida Rua Central do Outeiro, Nº 68 4585 Recarei	2028							& 2881			a) 39104	
272	Zulmiro Gregório Ferreira da Rocha Liquidatário Judicial: Dr. Agostinho Novais Gonçalves Processo de falência n.º 564/2002  Rua Guedes de Azevedo, 33, 3.º 4000 Porto	2029	398	01121/250595		Quinta do Pisco Norte: António da Costa e outro Este: estrada Sul: herdeiros de José Barbosa da Silva e outro  Oeste: José Moreira de Almeida outro	55 000		• 23506		• a) 436 b) 169	c) 983 d) 12864 e) 2243 f) 32784	
273	Antonio Silva Alves Casa Vesada - Lagares 4560 Penafiel	2036				Cavada da Famelga Norte: caminho Este: rio Sul: estrada Oeste: caminho	4 400	4 400	• 2392			a) 1786	
274	Fernando Rocha Cunha Lugar de Alvre 0 Aguiar de Sousa António Vieira da Cunha Rua 25 Abril, Caixa postal Alvre 4585 Aguiar de Sousa	2238				Serra das Eiras Norte: estrada nº 19 Este: Delfim Moreira Almeida Sul: caminho Oeste: Fernando Vieira da Cunha			• 226			a) 681	
275	António da Rocha Almeida St. Comba - Sobreira 4585 Aguiar de Sousa	2243		01742/071099		Campo da Ponte Norte: estrada Este: caminho Sul: rio Oeste: José Joaquim da Cunha	5 040	5 040	• 1578			a) 6291	
276	Maria Herminia Rocha Almeida Rua Central do Outeiro, Nº 68 4585 Recarei	2914 / 3055							• 4541			a) 14 b) 8803 c) 45	
277	Damião Fernando Rosas das Neves Rua Padre Domingos da Costa, 25, Jovim 4510 Gondomar	2039		01828/230300		Norte: caminho Este: José Ferreira da costa Sul: estrada nacional Oeste: caminho público	2 000	2 000	• 116			a) 811	

N.º das parcelas	Nome e morada dos proprietários actuais e outros interessados	Referências				Denominação e confrontações do prédio e confrontações da parcela a expropriar	Áreas (metros quadrados)						Sobrantes	Restantes
		Matriz		Registo predial			Do prédio		Da parcela a expropriar					
		Rústica	Urbana	Descrição ou fichas	Inscrições		Cadastro	Registo predial	Auto-estrada	Restabelecimentos	Acessos e valas			
278	Maria Manuela Moreira de Almeida Lugar de Alvre, Caixa Postal 529 4585 Aguiar de Sousa	2047			27188/24/B70	Campo de Eiras Norte: rego foreiro Este: caminho Sul: estrada Oeste: Fernando da Rocha Cunha	2 280	2 280	• 668				a)	1341
279	Manuel Alves Moreira Lugar Marmoiral, Fonte Arcada 4560 Fonte Arcada PNF Maria Manuela Moreira de Almeida Lugar de Alvre, Caixa Postal 529 4585 Aguiar de Sousa	3467		1341/20071116		Sorte de Mato da Ponte Norte: caminho público Este: termina em ponta aguda Sul: estrada distrital Oeste: termina em ponta aguda	1 950	1 950	• 877				a)	218
280	David Silva Alves Rua Bento Junior, 117, 3º eq 4200 Porto	2041				Campo Eiras Norte: caminho Este: António Moreira Sul: David Silva Alves e caminho Oeste: caminho			& 5217				a) b)	1510 8337
281	António da Rocha Almeida St. Comba - Sobreira 4585 Aguiar de Sousa	2044		01736/071099		Norte: José Barbosa de Almeida e caminho Este: caminho Sul: Margarida de Oliveira Oeste: Herdeiros de Manuel Ferreira da Costa	9 328	9 328	• 461				a)	7825
282	Claudina Barbosa da Cunha Coelho Lugar de Alvre 4585 Aguiar de Sousa	936				Norte: Cústodio Barbosa Cunha Este: ribeiro Sul: her. de Bernardino Moreira Alves Oeste: caminho público	1 950		• 1812				a)	1429
283	Lucinda da Silva Machado Alves Lugar de Alvre 4585 Aguiar de Sousa	2054		01019/171194		Mesio Norte: regato Este: Daniel da Cunha Sul: Joaquim Barbosa da Silva Oeste: caminho	10 500	10 500	• 3452				a)	13588
284	António da Rocha Almeida St. Comba - Sobreira 4585 Aguiar de Sousa	2024		01734/071099		Norte: Perpétua Moreira Alves Este: Herdeiros da casa do Pedro Sul: José Joaquim António Duarte Oeste: caminho e Álvaro Moreira de Almeida	2 200	2 200	• 652				a)	1267
285	Custódio Barbosa da Cunha Lugar de Alvre 4585 Aguiar de Sousa	2026				Mesio Norte: José Joaquim António Duarte Este: regato Sul: regato Oeste: caminho	1 950		• 1663				a)	1001

N.º das parcelas	Nome e morada dos proprietários actuais e outros interessados	Referências				Denominação e confrontações do prédio e confrontações da parcela a expropriar	Áreas (metros quadrados)						
		Matriz		Registo predial			Do prédio		Da parcela a expropriar			Sobrantes	Restantes
		Rústica	Urbana	Descrição ou fichas	Inscrições		Cadastro	Registo predial	Auto-estrada	Restabelecimentos	Acessos e valas		
286	Rosa Castro Duarte Lugar de Alvre - Caixa Postal 511 4585 Aguiar de Sousa	2025				Norte: Delfim Moreira de Almeida Este: regato Sul: Herdeiros de Adão da Cunha Oeste: caminho	1 210		• 1188				
287	Antonio Moreira Lugar de Alvre - Rua Nova 4585 Aguiar de Sousa	2042							& 115				a) 8371
288	Fernando Ferreira de Melo, e Filhos, Lda Lugar de Igreja 4560 Milhundos, Penafiel	varios							& 15602		& a) 1015		b) 653 c) 957 d) 61557
289	Maria Herminia Rocha Almeida Rua Central do Outeiro, N.º 68 4585 Recarei	2903 / 2905							& 12139				a) 14488
290	Joao Vieira da Cunha Lugar de Alvre - Rua 1.º de Dezembro 4585 Aguiar de Sousa	2068			29734/130-V/B76	Lameiro do Mesio Norte: Fernando Moreira Este: Bernardino Moreira Alves Sul: Bernardino Moreira Alves Oeste: António de Alenquer	880		• 517				a) 40
291	Armindo Pedro Chilembe Rua Alto do Gramido, nº 121 4420 São Cosme	2069/3542		01809/180200		Campo do Mesio e Sorte de Mato do Mesio, unidos Norte: caminho de servidão e Albano Moreira Alves Este: José Moreira Alves e Fernando Moura Sul: ribeiro Oeste: Maria Manuela Moreira de Almeida e Albano Moreira Alves	6 000	6 000	• 1236				a) 1275
292	Maria Lucilia Goncalves de Magalhães (Drª) Rua Julio Diniz, 604, 6 D.º B 4050 Porto	2067				Chousinha Norte: Bernardino Moreira Alves Este: caminho Sul: Delfim da Cunha Oeste: Herdeiros de Perpétua Moreira Alves	3 200		• 203				a) 1212
293	José da Silva Alves Lugar de Alvre - Caixa Postal 523 4585 Aguiar de Sousa	2058		N/D		Cavada Nova Norte: Joaquim Vieira Este: Junta de freguesia Sul: caminho Oeste: Brás Ferreira da Costa	9 950	9 950	& 2900		• a) 371		b) 9299 c) 108
294	Maria Arminda Silva Alves Lugar de Alvre 4585 Aguiar de Sousa	2066				Sorte da Chousinha Norte: Brás Ferreira da Costa Este: caminho Sul: Fernanda Moura Oeste: Perpétua Moreira Alves	2 400	2 400	• 190				a) 1792

N.º das parcelas	Nome e morada dos proprietários actuais e outros interessados	Referências				Denominação e confrontações do prédio e confrontações da parcela a expropriar	Áreas (metros quadrados)						
		Matriz		Registo predial			Do prédio		Da parcela a expropriar			Sobrantes	Restantes
		Rústica	Urbana	Descrição ou fichas	Inscrições		Cadastro	Registo predial	Auto-estrada	Restabelecimentos	Acessos e valas		
295	Maria Martins Lugar de Alvre	2924		N/D		Campo das Chousinhas Norte: António Martins da Cunha Rios Este: Bernardino Moreira Alves Sul: Bernardino Moreira Alves Oeste: Herdeiros de António Moreira de Almeida			• 204				a) 1609
296	MariaTeresa Alves da Cunha Lugar de Alvre 4585 Aguiar de Sousa	2064							& 11		& a) 63		b) 1618
297	Maria Filomena Alves da Silva Lugar de Alvre 4585 Aguiar de Sousa	2106				Norte: Domingos Vieira Este: Domingos Vieira Sul: Herdeiros de José Barbosa da Silva Oeste: caminho	8 500	8 500	& 8				a) 9916
298	Fernando Ferreira de Melo, e Filhos Lda Lugar de Igreja 4560 Milhundos, Penafiel	varios							& 3805		& a) 437		b) 27617
299	Maria Rosa Rocha Vieira Lugar de Alvre 4585 Aguiar de Sousa	2061		01560/020698	24116/59/B62	Campo da Chousinha Norte: Manuel Joaquim da Cunha Este: caminho Sul: Manuel Joaquim da Cunha Oeste: Bernardino Moreira Alves	6 315	6 315	& 1188		& a) 33		b) 59
300	Maria Arminda Silva Alves Lugar de Alvre 4585 Aguiar de Sousa	2063				Campo da Chousinha Norte: Manuel Joaquim da Cunha Este: Joaquim Vieira Sul: Vitorino Martins Alves Oeste: Perpétua Moreira Alves	4 400	4 400			%		%
301	Luis da Rocha Cunha Lugar de Alvre 4585 Aguiar de Sousa Maria da Conceição dos Santos Rocha Alvre 4585 Aguiar de Sousa	2060				Chousinha Norte: Joaquim Vieira Este: caminho Sul: Joaquim Vieira Oeste: Joaquim Vieira	1 800		& 2061		& a) 4 b) 97		c) 853
302	Julio Rocha Coelho Lugar de Alvre, Rua Central 4585 Aguiar de Sousa	2105			23864/129-V/B61	Sorte da Encrusilhada Norte: António Moreira Alves Este: caminho Sul: José Barbosa da Silva Oeste: Bernardino Ferreira Sales	9 600	9 600	& 8399				a) 1273
303	Maria Rosa Rocha Vieira Lugar de Alvre 4585 Aguiar de Sousa	2797			24118/60/B62	Cavada da Penela Norte: regato Este: Manuel Moreira de Almeida Sul: caminho  Oeste: Bernardino Moreira Alves			& 239  .1 1860		• a) 415		b) 6  c) 4095

N.º das parcelas	Nome e morada dos proprietários actuais e outros interessados	Referências				Denominação e confrontações do prédio e confrontações da parcela a expropriar	Áreas (metros quadrados)						
		Matriz		Registo predial			Do prédio		Da parcela a expropriar			Sobrantes	Restantes
		Rústica	Urbana	Descrição ou fichas	Inscrições		Cadastro	Registo predial	Auto-estrada	Restabelecimentos	Acessos e valas		
304	Luis da Rocha Cunha Lugar de Alvre 4585 Aguiar de Sousa Maria da Conceição dos Santos Rocha Alvre 4585 Aguiar de Sousa	2062				Pensaio Norte: caminho Este: caminho Sul: Joaquim Vieira Oeste: caminho	9 800		& 3768		• a) 795	b) 5746	
305	Maria Arminda Silva Alves Lugar de Alvre 4585 Aguiar de Sousa	2108/2109				Sorte de Pensais Norte: António Pereira Este: João da Rocha Pinto Sul: Balbina moreira Martin Oeste: caminho	15 450	5 500	& 24916			a) 875 b) 1675	
306	Manuel Alves Moreira Lugar Marmoiral, Fonte Arcada 4560 Fonte Arcada PNF Portucel - Engº César China Pereira Rua Gonçalo Sampaio , 164, 4º Drt 4150 Porto	2086				Pensais Norte: Adriano Coelho da Silva Este: Adriano Coelho da Silva Sul: Adriano Coelho da Silva Oeste: Manuel Vieira	2 300		& 5712		& a) 738	b) 11722	
307	Luis da Rocha Cunha Lugar de Alvre 4585 Aguiar de Sousa Maria da Conceição dos Santos Rocha Alvre 4585 Aguiar de Sousa	2110				Pensais Norte: herdeiros de José Joaquim António Duarte Este: Benvinda da Rocha Sul: Bernardino Moreira Alves Oeste: caminho	6 920		& 5931			a) 779	
308	Maria Rosa Rocha Vieira Lugar de Alvre 4585 Aguiar de Sousa	2059		N/D		Este: Bernardino Moreira Alves Oeste: Brás Ferreira da Costa			& 2928			a) 1833	
309	Fernando de Castro Duarte Rua do Redondo 4585 Parada de Todeia Portucel - Engº César China Pereira Rua Gonçalo Sampaio , 164, 4º Drt 4150 Porto	2112		N/D		Norte: José Barbosa da Silva, Herdeiros e outros Este: caminho Sul: Manuel Joaquim da Cunha Oeste: caminho	9 630		& 7470		& a) 85 • b) 413	c) 966 d) 18085	
310	Luis da Rocha Cunha Lugar de Alvre 4585 Aguiar de Sousa Maria da Conceição dos Santos Rocha Alvre 4585 Aguiar de Sousa	2958				Facho Norte: Jerónimo Martins de Sousa Este: José Machado Sul: Manuel Augusto Alvres dos Santos Oeste: Manuel Augusto Alvres dos Santos	16 500		& 614		• a) 360	b) 3240	
311	Alfredo Rocha Barbosa Quinta Campo Longo - Alvre 4585 Aguiar de Sousa	2113				Pensais Norte: caminho Este: caminho Sul: Herdeiros de José Joaquim António Duarte Oeste: Custódio Moreira	2 100		& 2098		& a) 130	b) 68	
312	Herdeiros de Margarida Rocha										& a) 21	b) 6350	

Desenho n.º D3L2-E-202-13-07A

N.º das parcelas	Nome e morada dos proprietários actuais e outros interessados	Referências				Denominação e confrontações do prédio e confrontações da parcela a expropriar	Áreas (metros quadrados)						
		Matriz		Registo predial			Do prédio		Da parcela a expropriar			Sobrantes	Restantes
		Rústica	Urbana	Descrição ou fichas	Inscrições		Cadastro	Registo predial	Auto-estrada	Restabelecimentos	Acessos e valas		
313	Alfredo Rocha Barbosa Quinta Campo Longo - Alvre 4585 Aguiar de Sousa	2117				Norte: José Joaquim António Duarte, Herdeiros e outros Este: Bernardino Moreira Alves Sul: caminho Oeste: caminho	17 000		& 9368		• a) 1046  & b) 1037	c) 5698  d) 2595	
314	Antonio Silva Alves Casa Vesada - Lagares 4560 Penafiel					Norte: caminho Este: rio Sul: estrada Oeste: caminho			& 103		a) 198	b) 17067	
315	Fernando de Castro Duarte Rua do Redondo 4585 Parada de Todeia	2118		N/D		Norte: Moreira Alves Este: caminho Sul: carreiro Oeste: caminho			& 3631		& a) 334  & b) 663	c) 819  d) 13381	
316	Bernardino de Sousa Barbosa Rua dos Malmequeres, 395 Outeiro 4585 Recarei	2098			24575/91/B63	Campo de Vale das Lages Norte: Joaquim Pais Neto Este: caminho público Sul: Herdeiros de José Ramos Oeste: Herdeiros de José Ramos	4 980	4 980	& 569		• a) 296	b) 5448	
317	José Manuel Pais Neto Lugar do Ribeiro, Peroselo 4560 Fonte Arcada					Norte: Justino Coelho Barbosa Este: caminho Sul: António Ventura Oeste: herdeiros de José Ramos			• 2596		& a) 32  • b) 418	c) 11548	
318	Bernardino de Sousa Barbosa Rua dos Malmequeres, 395 Outeiro 4585 Recarei	2096		N/D		Campo de Vale da Lage Norte: caminho Este: caminho Sul: Joaquim Pais Neto Oeste: Joaquim Pais Neto	7 620		& 1231		& a) 580	b) 2912	
319	Francisco Manuel Barbosa de Oliveira Rua do Acampamento do Rêgo, 102 Merouços 4780 Santo Tirso	2096							& 2462		• a) 439	b) 1055	
320	Adriano de Oliveira Rocha Largo Padre Adriano Rocha nº2 4585 Recarei José de Oliveira Rocha Rua João Paulo II, 911 4585 Recarei  Olimpia de Oliveira da Rocha Largo Padre Adriano Rocha nº4  4585 Recarei	2153				Tapada ou Cavada da Cerca	22 500		& 948  & .1 150		& a) 220  & b) 178  • c) 156	d) 15166  e) 5300	

N.º das parcelas	Nome e morada dos proprietários actuais e outros interessados	Referências				Denominação e confrontações do prédio e confrontações da parcela a expropriar	Áreas (metros quadrados)						
		Matriz		Registo predial			Do prédio		Da parcela a expropriar			Sobrantes	Restantes
		Rústica	Urbana	Descrição ou fichas	Inscrições		Cadastro	Registo predial	Auto-estrada	Restabelecimentos	Acessos e valas		
321	Fernado Moreira Ramos Rua da Lamela, 139 4585 Recarei	2164				Salgueiro Norte: Herdeiros de José Joaquim António Duarte Este: Adão Fernandes da Silva e outros Sul e Oeste: rego	1 820		& 1369		& a) 387		b) 10907
322	Herdeiros de Rocha Ferreira Rua Professora D. Maria,nº 97 Recarei 4580 Recarei PRD António Rocha Ferreira-repres. José Rocha, Margarida, Maria Lurdes, Boaventura, Irene, Alexandrina Rua Professora D. Maria, 97 4580 Recarei -Alexandrina da Rocha Ferreira -Maria de Lurdes Nogueira Ferreira de Sousa -Boaventura da Rocha Ferreira -Maria Irene Nogueira Ferreira							& 3769		& a) 269		c) 197	

## Freguesia de Recarei

N.º das parcelas	Nome e morada dos proprietários actuais e outros interessados	Referências				Denominação e confrontações do prédio e confrontações da parcela a expropriar	Áreas (metros quadrados)						Sobrantes	Restantes
		Matriz		Registo predial			Do prédio		Da parcela a expropriar					
		Rústica	Urbana	Descrição ou fichas	Inscrições		Cadastro	Registo predial	Auto-estrada	Restabelecimentos	Acessos e valas			
323	Maria de Lurdes Nogueira Ferreira de Sousa Rua Central do Outeiro, nº 551 4585-591 Recarei PRD								& 5412		& a) 406  & b) 744		c) 14755  d) 4332 e) 493	
323/1	Maria Irene Nogueira Ferreira R. Professora D. Quitéria, nº 91 4585-588 Recarei PRD								5319		a) 876  b) 493		c) 8263  d) 6291	
323/2	Alexandrina da Rocha Ferreira Rua Professora D. Maria, nº 97 4580-644 Recarei PRD								2714	.1 1954	a) 718		b) 31722	
324	Maria Celeste Dias Martins da Rocha Rua Campo Lindo, 517 4585 Recarei PDR					Norte: José da Rocha Ferreira Este: estrada camarária Sul: José da Rocha Ferreira Oeste: José da Rocha Ferreira			& 194				a) 5742	

N.º das parcelas	Nome e morada dos proprietários actuais e outros interessados	Referências				Denominação e confrontações do prédio e confrontações da parcela a expropriar	Áreas (metros quadrados)						
		Matriz		Registo predial			Do prédio		Da parcela a expropriar			Sobrantes	Restantes
		Rústica	Urbana	Descrição ou fichas	Inscrições		Cadastró	Registo predial	Auto-estrada	Restabelecimentos	Acessos e valas		
325	Abel da Rocha Ferreira Rua das Taipas, nº 119 4585-584 Recarei PRD								& 2863	.1 298 .2 1354			a) 551 b) 219 c) 1542
325/1	Maria de Lurdes Nogueira Ferreira de Sousa Rua Central do Outeiro, nº 551 4585-591 Recarei PRD								1833	.1 251	a) 139		b) 3588
326	Agostinho da Silva Barros Rua Central Campo, nº 1465 4440 Valongo	3309								& 1118			a) 100 b) 3528
327	Margarida Maria Ferreira da Rocha dos Reis Praceta Nossa Senhora de Fátima, nº 12 4585-591 Recarei PRD									& 827			a) 581 b) 472
328	Maria de Lurdes Pinto Rocha Moreira Rua do Campo Lindo, 950 4585 Recarei PDR	3343								144 .1 93			a) 6110
329	Andreia Pereira Menezes da Costa Marlene Pereira Menezes da Costa Rua do Campo Lindo nº 848 Apartado 6 4585 Recarei			612					& 1870	.1 1	• a) 376		b) 4454
330	Andreia Pereira Menezes da Costa Marlene Pereira Menezes da Costa Rua do Campo Lindo nº 848 Apartado 6 4585 Recarei	2610		612		Campo do Lavadouro ou da Fonte e Leira da Mina			& 2962	•.1 26	& a) 164		b) 958 c) 6070
331	Rizoleta Gomes Caetano Rua Agra de Galegos, nº49 4440 Valongo	2611		00610/200291		Campo do Restivo Norte: Herdeiros de José Rocha Ferreira Este: Maria da Conceição Moreira da Silva e Deolinda Moreira da Silva Sul: caminho público Oeste: Laura Coelho da Silva	8 424	7 700		& 463			a) 8145
332	Herdeiros de Boaventura da Rocha Ferreira Rua Professora D. Maria, nº 97 4580-644 Recarei PRD								& 4064				a) 2905



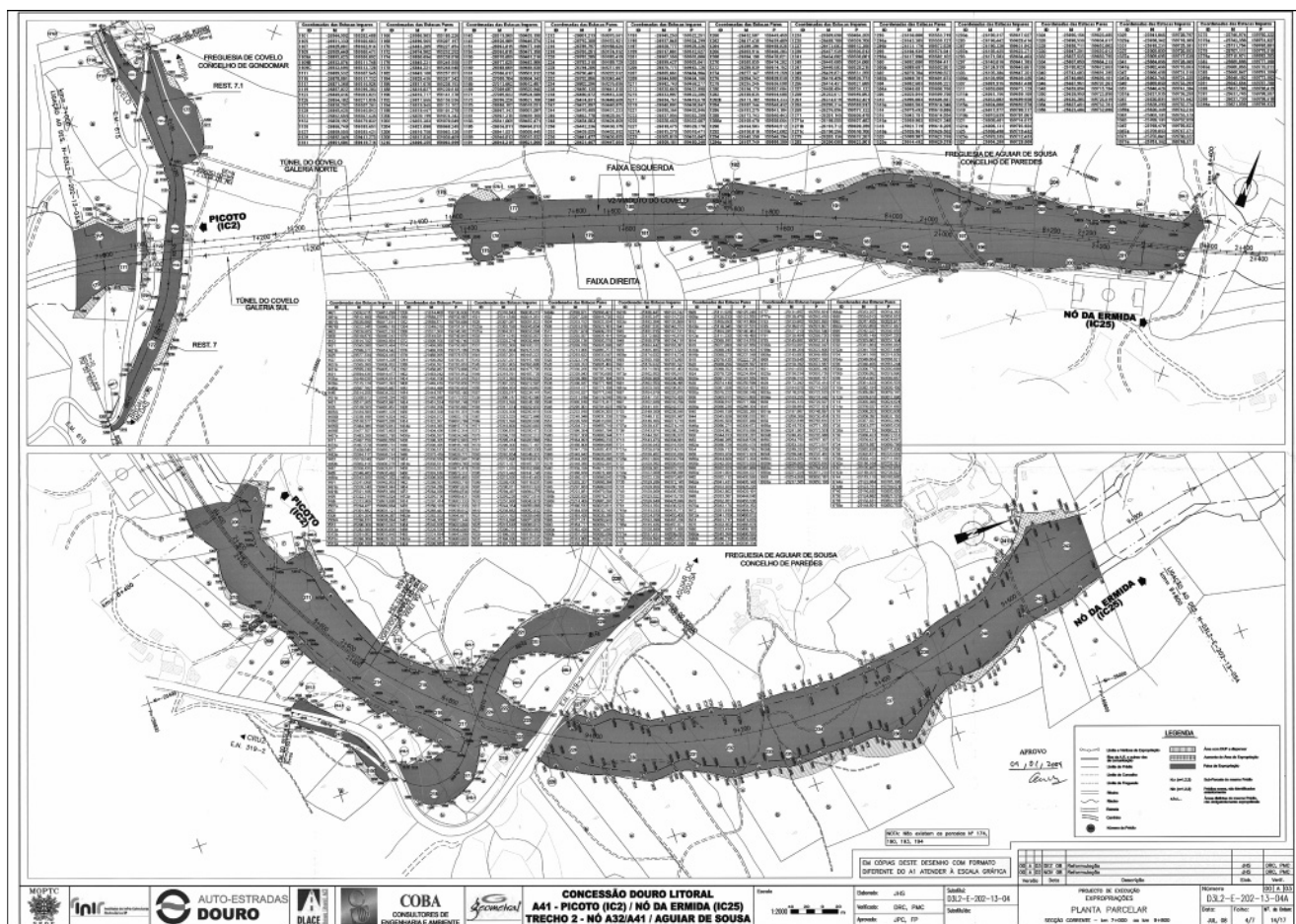
N.º das parcelas	Nome e morada dos proprietários actuais e outros interessados	Referências				Denominação e confrontações do prédio e confrontações da parcela a expropriar	Áreas (metros quadrados)						
		Matriz		Registo predial			Do prédio		Da parcela a expropriar			Sobrantes	Restantes
		Rústica	Urbana	Descrição ou fichas	Inscrições		Cadastro	Registo predial	Auto-estrada	Restabelecimentos	Acessos e valas		
332/1	Maria Rosa da Rocha Ferreira Rua Nuno Alvarez, nº 2 4585-899 Recarei PRD								3749		a) 354		b) 1732 c) 1591
332/2	Domingos Rocha Ferreira Rua das Taipas, nº 119 4585-584 Recarei PRD								1106		a) 540		b) 4313
332/3	Alexandrina da Rocha Ferreira Rua Professora D. Maria, nº 97 4580-644 Recarei PRD								1314		a) 265		b) 3951
332/4	Herdeiros de Boaventura da Rocha Ferreira Rua Professora D. Maria, nº 97 4580-644 Recarei PRD								3289		a) 445		c) 2762
											b) 535		d) 5901
333	Maria de Fatima da Silva Dias Largo Santa Catarina, 64, Bustelo 4585 Recarei PRD	651				Cavada da Ucha			& 261		a) 385		b) 3975
334	Carlos de Jesus Pereira Valentim Av.Engº Duarte Pacheco, 395 4445 Ermesinde	3283				Alegrete Norte: caminho público Este: caminho de servidão Sul: caminho público Oeste: caminho público	13 000		& 11820		• a) 15 b) 21		c) 1110
335	José Carlos Moreira da Silva Rua Santiago de Baixo, 94 4585 Rebordosa	2637				Alegrete Norte: Camilo de Sousa Mota Este: Lúcia da Conceição Moreira da Silva Sul: José da Rocha Ferreira Oeste: Maria Moreira da Silva Alves	71 000		& 58909		& a) 26 b) 4300		c) 9176
336	Manuel Coelho Duarte Rua do Mosteiro, nº 6 4435 Rio Tinto	552/553			4088/175-V/B1	Norte: caminho público Este: caminho público Sul: Fernando Moreira Martins Lopes Oeste: António Nogueira da Fonseca			& 1086 1 71		a) 962		b) 17542
337	Fernando Moreira Martins Lopes Travessa Santa Catarina Mártir, 109 4585 Recarei	2561				Vale Lameiros Norte: José Gonçalves Duarte e caminho Este: José Gonçalves Duarte Sul: José Gonçalves Duarte Oeste: José Gonçalves Duarte	4 700		& 2888		• a) 366 b) 20		c) 2258

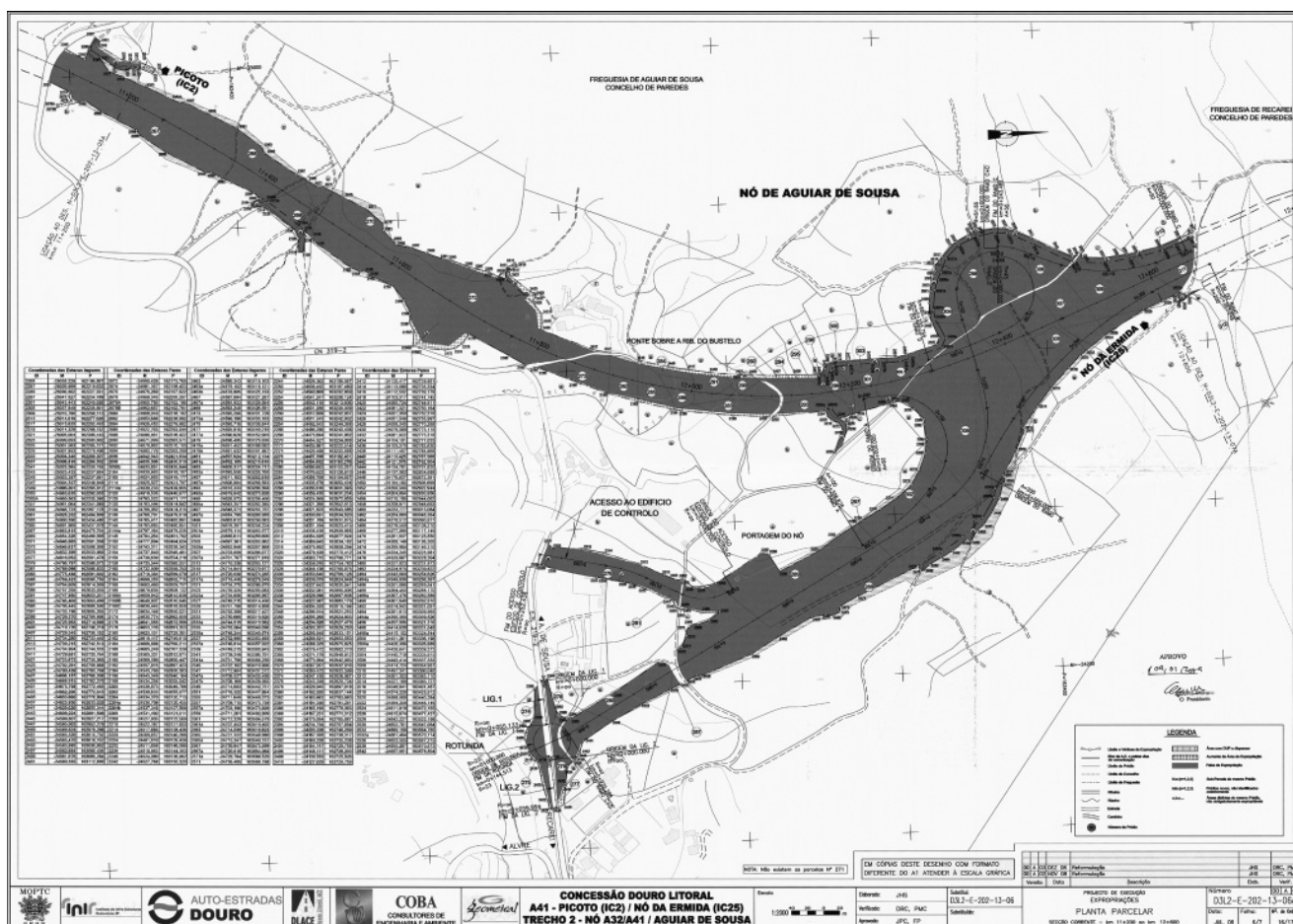
N.º das parcelas	Nome e morada dos proprietários actuais e outros interessados	Referências				Denominação e confrontações do prédio e confrontações da parcela a expropriar	Áreas (metros quadrados)						
		Matriz		Registo predial			Do prédio		Da parcela a expropriar			Sobrantes	Restantes
		Rústica	Urbana	Descrição ou fichas	Inscrições		Cadastro	Registo predial	Auto-estrada	Restabelecimentos	Acessos e valas		
338	Herdeiros de Rocha Ferreira Rua Professora D. Maria,nº 97 Recarei 4580 Recarei PRD José Alberto Ferreira da Rocha							& 15957					
339	Fernando Moreira Martins Lopes Travessa Santa Catarina Mártir, 109 4585 Recarei	2639				Sorte Vale Lameiro Norte: Alberto Santos Alves Este: José Rocha Ferreira Sul: José Rocha Ferreira Oeste: caminho público	4 650		& 5320		a) 5		
340	Leonor Moreira Alves Largo do Souto nº9 4825 Agrela-St. Tirso	2640				Serrado Vale Lameiro Norte: Camilo Sousa Mota Este: Camilo Sousa Mota Sul: Fernando Martins Lopes Oeste: caminho	38 000		& 8176		& a) 59 • b) 1295	c) 4119 d) 10187	
341	Leonor Moreira Alves Largo do Souto nº9 4825 Agrela-St. Tirso	3354				Cavada do Vale Lameiro de Cima Norte: caminho Este: Alberto dos Santos Sul: Fernando Martins Lopes Oeste: caminho	6 900		& 2770		• a) 57 • b) 280	c) 3706 d) 3704	
342	Mario Rui Moreira Dias Rua da Santa Catarina Mártir , nº 36 4585 Recarei REN - António Ornelas(Eng.) Av. Estados Unidos da América, 55 1749 Lisboa	1961			20191/64-V/B52	Campo do Ferral Norte: Elisa dos Santos Rocha Este: ribeiro Sul: Fernando Moreira Martins Lopes Oeste: caminho			& 815		a) 726	b) 1085	
343	Camilo de Sousa Mota & Filhos, S.A. Av. da Boavista, 3870 4100 Porto	2641		00059/260286	14004/129/B36	Cavada do Vale Lameiro Norte: Herdeiros de Custódio Martins Lomba Este: António Alves Sul: António Alves e monte comum Oeste: António Coelho	8 200	8 200	& 2635		• a) 81 • b) 475	c) 242 d) 6771	
344	Nunes & Matos SA Rua Carvalho, 102, 6º F 4150 Porto	2537		01765/311299	10149/129/B8	Cavada de Orengas Norte: Elisa dos Santos Rocha Este: caminho Sul: Maria Arminda S. Rocha e outros Oeste: Floriano Moreira Alves de Paiva	4 626	4 626	• 818		a) 450	b) 3376	
345	Antonio Manuel da Silva Gomes Travessa dos Galinheiros ,nº 25 , 3ºesq 4585 Gandra PRD	2536		00319/240288	26282/162-V/B67	Cavada do Campo Novo ou dos Pinheiros Norte: Jerónimo Martins Lopes Este: Fernando Rocha Pinto Sul: Camillo de Sousa Mota Oeste: José Joaquim Lopes	4 280	4 280	& 2578		a) 497	b) 1273 c) 84	

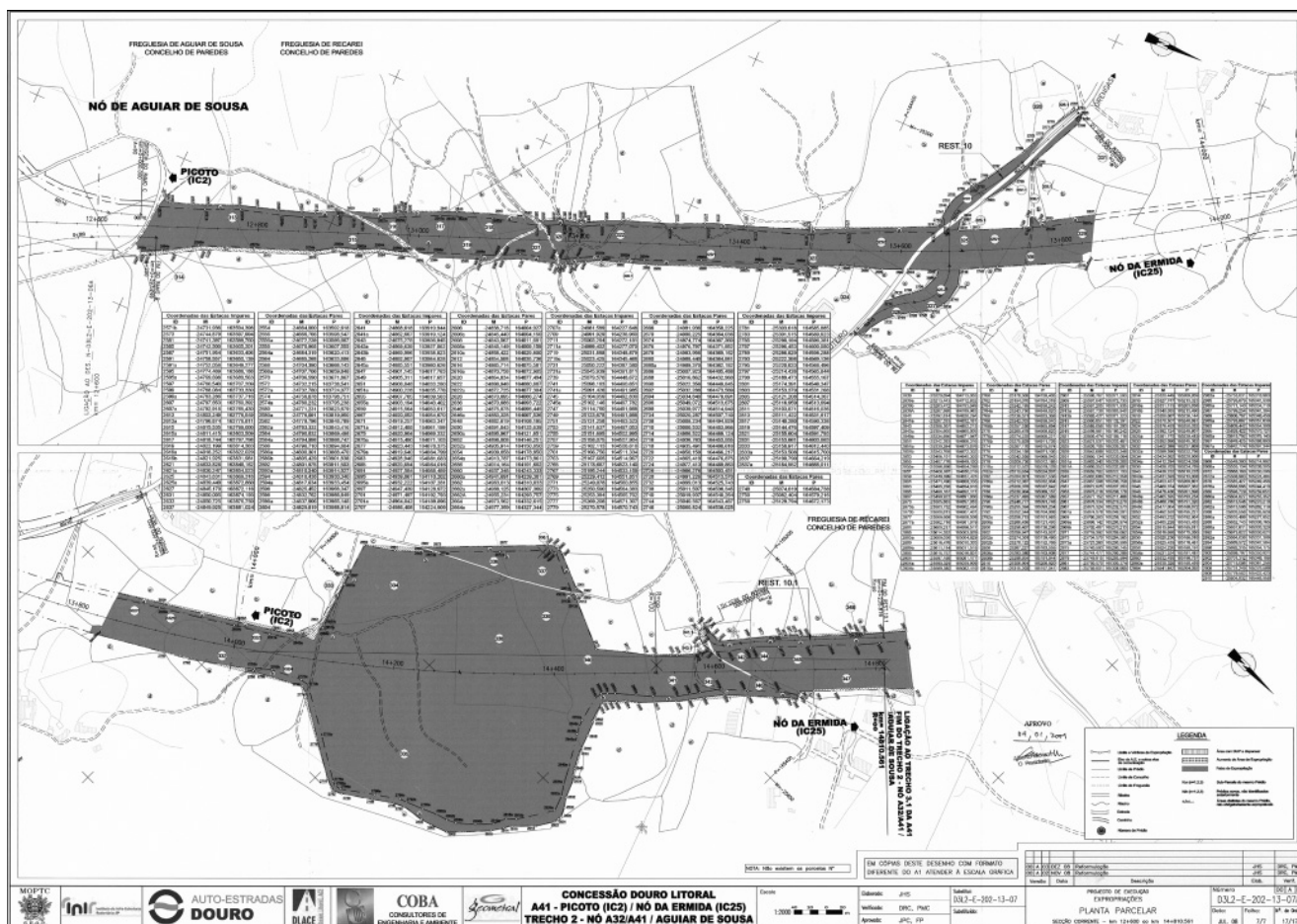
N.º das parcelas	Nome e morada dos proprietários actuais e outros interessados	Referências				Denominação e confrontações do prédio e confrontações da parcela a expropriar	Áreas (metros quadrados)						
		Matriz		Registo predial			Do prédio		Da parcela a expropriar			Sobrantes	Restantes
		Rústica	Urbana	Descrição ou fichas	Inscrições		Cadastro	Registo predial	Auto-estrada	Restabelecimentos	Acessos e valas		
346	Maria Lucília Andrade das Neves Pereira de Almeida Rua dos Abraços, 65 4º Dtº 4000 Porto	2643		00989/210294	9468/22/B25	Cavada de Póvoas Norte: José Fernando da Rocha Pinto Este: Fernando Martins Lopes Sul: Margarida Mota Oeste: caminho	7 700	7 700	& 1053		& a) 379		b) 5147
347	Jerónimo Martins Lopes Rua Campo Lindo, 1695 Bustelo 4585 Recarei José Firmino da Rocha Lopes Rãos de Cristelo 4580 Paredes Deolinda de Lurdes da Rocha Lopes Rua Campo Lindo, 1695 4585 Recarei Alfredo da Rocha Lopes Rua da Agontinha, 120 4435 Rio Tinto	2533				Orengas de Cima Norte: Maira Elisa Moreira Leão Este: Maira Elisa Moreira Leão Sul: Elisa dos Santos Rocha Oeste: Manuel Nog. de Sousa e outro	9 550		& 6985		a) 1394		b) 1667  c) 4242 d) 1258
348	FERVAPOR, Lda. Rua godinho de Faria, 57 4465 S. Mamede de infesta	2535		00047/051285		Cavada das Orengas Norte: Jerómino Martins Lopes Este: Jerómino Martins Lopes Sul: Armindá dos Santos Rocha Oeste: Rosa da Rocha Oliveira	7 500	7 500			a) 87		b) 7410

- (●) aumento de área  
 (#) área dispensável  
 (&) área alterada  
 (%) área com DUP a dispensar







**Despacho n.º 7417/2009**

Nos termos do disposto na alínea a) do n.º 1 do artigo 14.º e no n.º 2 do artigo 15.º do Código das Expropriações, aprovado pela Lei n.º 168/99, de 18 de Setembro, atento ao despacho do presidente do conselho directivo do INIR — Instituto de Infra-Estruturas Rodoviárias, I. P., engenheiro Alberto Conde Moreno, de 9 de Janeiro de 2009, no uso de competências delegadas e subdelegadas pela deliberação n.º 2694/2008, de 18 de Julho, publicada no *Diário da República*, 2.ª série, n.º 198, de 13 de Outubro de 2008, foram aprovadas as alterações às plantas parcelares D4L1-E-202-13-01A a 04A e ao respectivo mapa de áreas das parcelas de terreno necessárias à execução da obra da concessão Douro Litoral — A 43-IC 29 — Gondomar-Aguar de Sousa (IC 24), declaro, no uso da competência que me foi delegada pelo despacho n.º 26 680/2007 (2.ª série), de 10 de Outubro, do Ministro das Obras Públicas, Transportes e Comunicações, publicado no *Diário da República*, 2.ª série, n.º 224, de 21 de Novembro de 2007, ao abrigo do artigo 161.º do Estatuto das Estradas Nacionais, aprovado pela Lei n.º 2037, de 19 de Agosto de 1949, a utilidade pública, com carácter de urgência, da expropriação dos bens imóveis e direitos a eles inerentes, necessários à execução da

obra da concessão Douro Litoral — A 43-/IC 29 — Gondomar-Aguar de Sousa (IC 24), identificados no mapa de áreas e nas plantas parcelares em anexo, com os elementos constantes da descrição predial e da inscrição matricular, e dos direitos e ónus que sobre eles incidem, bem como os nomes dos respectivos titulares.

Mais declaro autorizar a AEDL — Auto-Estradas do Douro Litoral, S. A., a tomar posse administrativa das mencionadas parcelas, assinaladas no mapa de áreas e nas plantas anexas, com vista ao rápido início dos trabalhos, sendo que a urgência das expropriações se louva no interesse público de que a obra projectada seja executada o mais rapidamente possível.

Os encargos com as expropriações em causa serão suportados pela AEDL — Auto-Estradas do Douro Litoral, S. A., e encontram-se já caucionados, nos termos do disposto no n.º 2 do artigo 12.º do Código das Expropriações.

11 de Fevereiro de 2009. — O Secretário de Estado Adjunto, das Obras Públicas e das Comunicações, *Paulo Jorge Oliveira Ribeiro de Campos*.