








-  zonas arqueológicas classificadas (ZAC)
-  zonas arqueológicas inventariadas (ZAI)
-  zonas arqueológicas potenciais (ZAP)
-  locais de interesse geo-morfológico
-  Limite Concelho (fonte: IGP, 2008) - (Carta Administrativa Oficial de Portugal, CAOP 2008.1)
-  cartografia de base (fonte: INRS/IGP SA, 2001)
-  cartografia concelhos vizinhos



Gaurb
Gestão Urbana
Município de Vila Nova de Gaia



Município de V. N. Gaia
REVISÃO DO PLANO DIRECTOR MUNICIPAL
MUNICÍPIO DE VILA NOVA DE GAIA



SSG: 1:10000
Sistema Hayford Gauss
Eliptóide Internacional
Datum: 73

CARTA DO PATRIMÓNIO ARQUEOLÓGICO
Inclui património geo-morfológico

PDM.arque.06
Julho 2009