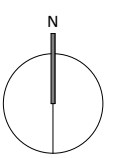



Unidade de Execução da área envolvente à TEGOPI

— Limite proposto para a Unidade de Execução

Área da Unidade de Execução - 136.293,00m<sup>2</sup>




CADASTROS (IDENTIFICAÇÃO DOS PROPRIETÁRIOS)   ÁREAS	DESCRIÇÃO PREDIAL (CRP)	ARTIGO MATRICIAL (CPU)
Domínio Municipal - Alvará Loteamento nº 22/1992 (A) Área - 1314,4m <sup>2</sup>		
Manuel da Cunha Ferreira(B) Área - 3.237,2m <sup>2</sup>		
Desconhecido (C) Área - 5227,2m <sup>2</sup>		
Pinto Brasil Renováveis, S.A (TEGOPI) (D) Área - 109.683,2m <sup>2</sup>		
Fernanda Gomes Costa de Moraes (E) Área - 495,2m <sup>2</sup>		
Fernanda Gomes Costa de Moraes (F) Área - 130,6m <sup>2</sup>		
Fernanda Gomes Costa de Moraes (G) Área - 165,2m <sup>2</sup>		
Jólio da Silva Pereira (H) Área - 330,3m <sup>2</sup>		
Proprietário desconhecido (I) Área - 303,2m <sup>2</sup>		
Fernanda Gomes Costa de Moraes (J) Área - 384,1m <sup>2</sup>		
Ana Raquel da Conceição Marques Ricardo (K) Área - 327,3m <sup>2</sup>		
Helena Miguel (L) Área - 244,0m <sup>2</sup>		
Alexandra Miguel (M) Área - 405,2m <sup>2</sup>		
Maria Margarida de Sousa Queirós (N) Área - 409,3m <sup>2</sup>		
Maria Margarida de Sousa Queirós (N) Área - 407,3m <sup>2</sup>		
Margarida da Conceição Monteiro Tavares Bizarro (P) Área - 1112,3m <sup>2</sup>		
Manuel de Pinho (Q) Área - 1.572,2m <sup>2</sup>		
António Alcino Martins Tavares (R) Área - 1.409,40m <sup>2</sup>		
Manuel Germano Vasconcelos Ribeiro (S) Área - 4.300,0m <sup>2</sup>		
Junta de Freguesia de Mafamude e Vilar do Paraíso (U) Área - 3.524,00m <sup>2</sup>		
Serafim Moreira Sousa Ribeiro (V) Área - 435,00m <sup>2</sup>		



**GAIURB, E.M.**  
URBANISMO E HABITAÇÃO

**UNIDADE DE PLANEAMENTO INTERMÉDIO**



VILA NOVA DE  
**GAIA**  
APROVADO POR  
DESPACHO SUPERIOR DE:

REQUERENTE: CÂMARA MUNICIPAL DE GAIA (CMG)	PROCESSO: 18/PRJ/20
DESTINO: UNIDADE DE EXECUÇÃO DA ÁREA ENVOLVENTE À TEGOPI	CADASTRO:
LOCALIZAÇÃO: VILAR DO PARAÍSO	NÚMERO:
FREGUESIA: MAFAMUDE / VILAR DO PARAÍSO	QUADRÍCULA:
OBSERVAÇÕES: PROPOSTA DE DELIMITAÇÃO SOBRE PLANTA CADASTRAL	ESCALA: 1:1000
	DATA: JUL 2023
	BASE: FOLHA 1

DES: Pedro Saraiva (arqº) Sérgio Moreira (arqº) CAM: 1/morse/GAC/0\_Estudos Urbanísticos/2020\_PRJ\_16\_UE\_VL3\_TEGOPI\_VILANOVENSE/6\_UE TEGOPI