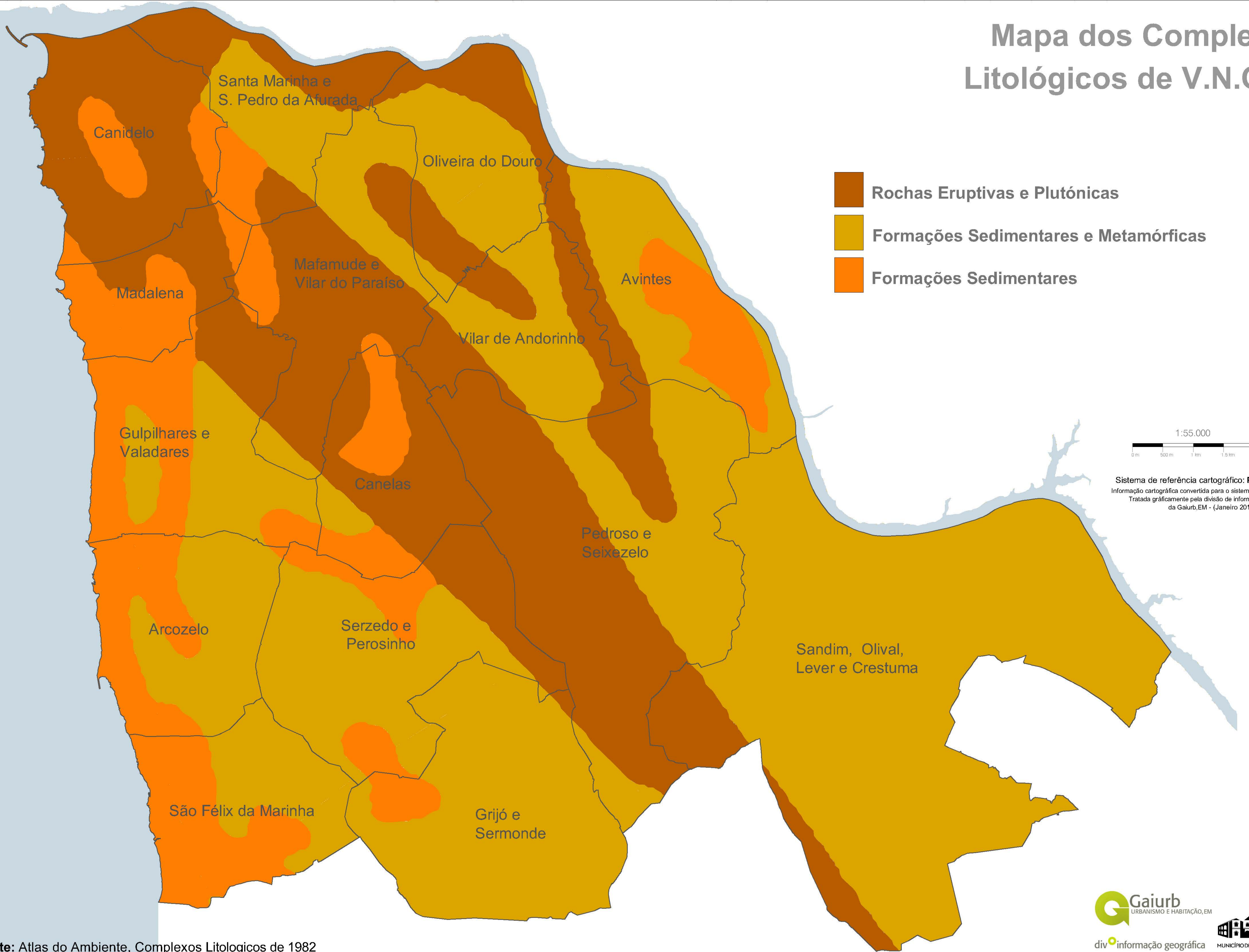



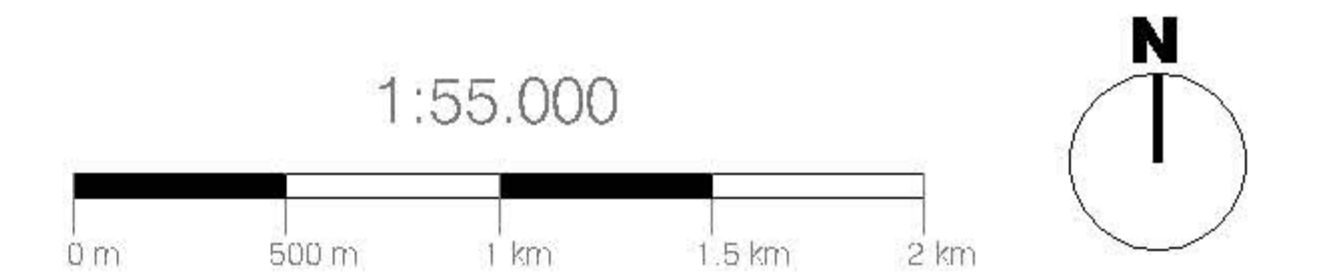


X:-46703.4  
Y:104527.0

# Mapa dos Complexos Litológicos de V.N.Gaia



-  Rochas Eruptivas e Plutónicas
-  Formações Sedimentares e Metamórficas
-  Formações Sedimentares



Sistema de referência cartográfico: PT-TM06/ETRS89  
Informação cartográfica convertida para o sistema cartográfico em vigor.  
Tratada graficamente pela divisão de informação geográfica da Gaiurb,EM - (Janeiro 2016)

Fonte: Atlas do Ambiente, Complexos Litológicos de 1982

X:-24352.5  
Y:104527.5