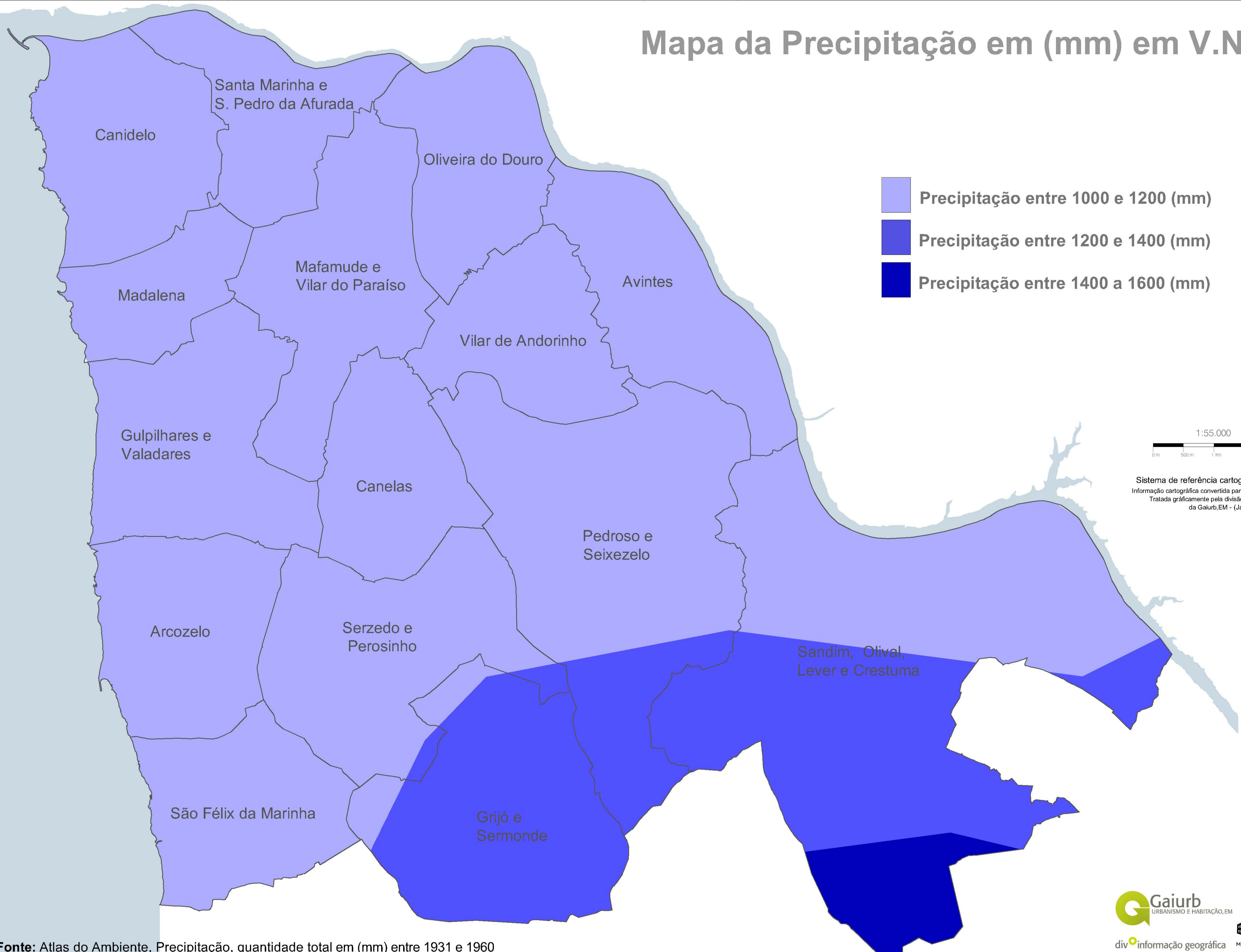



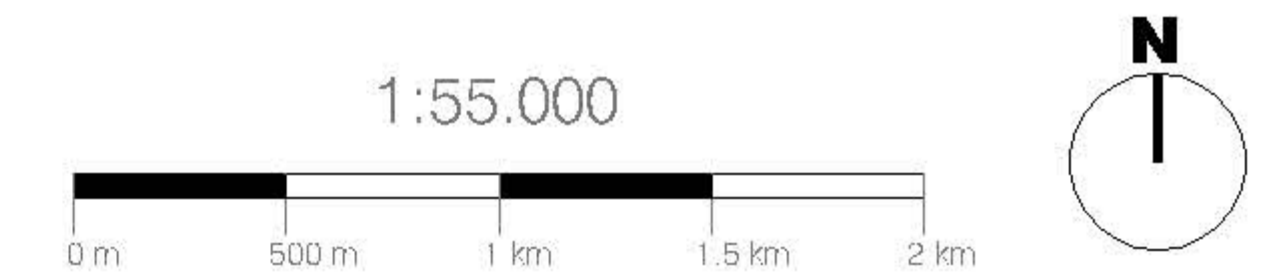


X:-46703.4
Y:154527.0

Mapa da Precipitação em (mm) em V.N.Gaia



-  Precipitação entre 1000 e 1200 (mm)
-  Precipitação entre 1200 e 1400 (mm)
-  Precipitação entre 1400 a 1600 (mm)



Sistema de referência cartográfico: PT-TM06/ETRS89
Informação cartográfica convertida para o sistema cartográfico em vigor.
Tratada graficamente pela divisão de informação geográfica
da Gaiurb,EM - (Janeiro 2016)

Fonte: Atlas do Ambiente, Precipitação, quantidade total em (mm) entre 1931 e 1960

X:-24352.5
Y:154527.5