








- INFRA-ESTRUTURAS DE ENERGIA ELÉCTRICA**
-  Baixa Tensão
  -  Alta Tensão
- INFRA-ESTRUTURAS DE TELECOMUNICAÇÕES**
-  Novis + Oni
  -  NOS
  -  Vodafone
  -  PT

 delimitação da Área-Plano

 cartografia de base  
 entidade proprietária -  
 entidade produtora -  
 homologação -  
 sistema de referência -  
 exactidão posicional e temática -

Câmara Municipal de Vila Nova de Gaia  
 Município: SA, 2012  
 Direcção Geral do Território, Processo n. 255, de 05/11/2013  
 Referência Planimétrica: PT-TM00-076089  
 Referência Altimétrica: Datum Cassini (1938)  
 Escala: Planimétrica (E.M.G.) 1:0,75 m  
 Escala: Altimétrica (E.M.G.) 1:1,00 m  
 Exatidão Temática 95%  
 Precisão Posicional Nominal de Reprodução: 1,376 m



**DIREÇÃO MUNICIPAL DE URBANISMO E AMBIENTE**  
 DIVISÃO DE PLANEAMENTO E REABILITAÇÃO URBANA  
 Planta Infra-Estruturas - Rede Energia Eléctrica; Rede de Telecomunicações  
 PLANO DE URBANIZAÇÃO DA AVENIDA DA REPÚBLICA

abril  
 2019  
**09b**  
 escala: 1/5000