
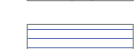





-  Interfases Modais
-  Zonas com Regulamento de Estacionamento
-  Parques de Estacionamento
-  Estacionamento

 delimitação da Área-Plano

 cartografia de base  
 entidade proprietária -  
 entidade produtora -  
 homologação -  
 sistema de referência -  
 exactidão posicional e temática -

Câmara Municipal de Vila Nova de Gaia  
 Município, SA: 2012  
 Direcção Geral do Território, Processo n. 255, de 05/11/2013  
 Referência Planimétrica: PT-1704/01/1989  
 Referência Altimétrica: Datum Cascaes (1938)  
 Exactidão Planimétrica (E.M.Q.) ± 0,75 m  
 Exactidão Altimétrica (E.M.Q.) ± 1,00 m  
 Exactidão Temática 95%  
 Precisão Posicional Nominal de Reprodução: 1,176 m