




-  Património Arquitectónico - I - Protecção Integral
-  Património Arquitectónico - II - Protecção Estrutural

 delimitação da Área-Plano

 cartografia de base  
 entidade proprietária -  
 entidade produtora -  
 homologação -  
 sistema de referência -  
 exactidão posicional e temática -

Câmara Municipal de Vila Nova de Gaia  
 Município, SA: 2012  
 Direcção Geral do Território, Processo n. 255, de 05/11/2013  
 Referencial Planimétrico: PT-TM06/ETRS89  
 Referencial Altimétrico: Datum Cascais (1938)  
 Exatidão Planimétrica (E.M.Q.) ≤ 0,75 m  
 Exatidão Altimétrica (E.M.Q.) ≤ 1,00 m  
 Exatidão Temática 95%  
 Precisão Posicional Nominal de Reprodução: 1:176 m



DIREÇÃO MUNICIPAL DE URBANISMO E AMBIENTE  
 DIVISÃO DE PLANEAMENTO E REABILITAÇÃO URBANA  
 Planta do Património Arquitectónico  
 PLANO DE URBANIZAÇÃO DA AVENIDA DA REPÚBLICA