






-  zonas arqueológicas classificadas (ZAC)
-  zonas arqueológicas inventariadas (ZAI)
-  zonas arqueológicas potenciais (ZAP)

 delimitação da Área-Plano



cartografia de base

entidade produtora -
 entidade produtora -
 homologação -
 sistema de referência -
 exactidão posicional e temática -

Câmara Municipal de Vila Nova de Gaia
 Município, SA: 2012
 Direcção Geral do Território, Processo n. 255, de 05/11/2013
 Referencial Planimétrico: PT-TM06/RTCS99
 Referencial Altimétrico: Datum Cascais (1938)
 Exactidão Planimétrica (E.M.G.) ± 0,75 m
 Exactidão Altimétrica (E.M.G.) ± 1,00 m
 Exactidão Temática 95%
 Precisão Posicional Nominal de Reprodução: 1,176 m